



**Mi Universidad**

*ARQ. JOSE LISANDRO LOPEZ ALFARO*

*NOMBRE DEL TEMA: ANALISIS DE CIUDADES IMPORTANTES DEL  
ESTADO DE CHIAPAS*

*NOMBRE DE LA MATERIA: URBANISMO II*

*PARCIAL IV*

*NOMBRE DE LA LICENCIATURA: ARQUITECTURA*

*ARQ. JOSE ALVARO ROMERO PELAEZ*

*7 CUATRIMESTRE.*

# 1. TUXTLA GUTIERREZ

Tuxtla Gutiérrez, también conocida como Tuxtla, es la capital del estado mexicano de Chiapas y la ciudad más poblada de este. Aparte de ser la sede de los poderes políticos del estado, es también cabecera del Municipio de Tuxtla Gutiérrez y núcleo de la Zona Metropolitana de Tuxtla Gutiérrez, conformada por los municipios de Berriozábal, Chiapa de Corzo. Esta ciudad es el epicentro político, comercial, educativo y deportivo del estado.



## POLITICA

La ciudad de Tuxtla Gutiérrez es la capital de Chiapas, sede de los poderes del estado y de la mayoría de las oficinas de representación de nivel Federal en este; de igual manera, es la cabecera del municipio homónimo y, por consiguiente, sede del Ayuntamiento municipal.



## TURISTICA

Es un estrecho cañón producto de una falla geológica de gran profundidad, situado a 5 km de Tuxtla Gutiérrez. Es la división natural de la ciudad con el municipio de Chiapa de Corzo. Este cañón tiene un acantilado cuya altura va un poco más allá de los 1 000 m del nivel del agua, que se levanta sobre el cauce del río Grijalva



# INFRAESTRUCTURA



## Transporte público urbano

Los medios de transporte público urbano existentes en Tuxtla Gutiérrez, son: Sistema de transporte colectivo: Está integrado por más de 3000 furgonetas, las cuales recorren diversas rutas que atraviesan la ciudad. Es el sistema de transporte público más utilizado. Taxis: Libres y de sitio. De plataforma: Conformada por los prestadores de servicio de transporte mediante plataformas como Uber y Didi. Terminal de Autobuses OCC. Aeropuerto Internacional "Ángel Albino Corzo" de Tuxtla Gutiérrez

# EDUCACION

Tuxtla Gutiérrez cuenta con una amplia infraestructura educativa, compuesta por centros que ofrecen servicios educativos de todos los niveles y más de 40 universidades, siendo el epicentro educativo del estado. En ellas se ofrece una variedad de programas formativos en diversas disciplinas, como Medicina, Enfermería, Odontología, Q.F.B., Psicología, Derecho, Diseño, Mercadotecnia, Arquitectura, Ingenierías, Informática, Animación, etc.

Universidad	Oferta Educativa	Sitio web
Universidad Autónoma de Chiapas (UNACH).	Licenciaturas, Especialidades, Maestrías y Doctorados; a través de diversas Facultades, Institutos y Centros de Estudios.	<a href="#">UNACH</a>
Universidad de Ciencias y Artes de Chiapas (UNICACH).	Bachillerato, Licenciaturas, Maestrías y Doctorados; a través de diversas Facultades, Institutos y Centros de Estudios.	<a href="#">UNICACH</a>
Instituto Tecnológico de Tuxtla Gutiérrez (ITTG).	Licenciaturas, Maestrías y Doctorados relacionados a Ingenierías.	<a href="#">Tecnológico de Tuxtla Gutiérrez</a>
Universidad Politécnica de Chiapas (UP).	Licenciaturas, Maestrías y Doctorados relacionados a Ingenierías.	<a href="#">UP Chiapas</a>
Universidad Pedagógica Nacional (UPN) No. 71.	Licenciaturas relacionadas a la Pedagogía.	<a href="#">UPNCH</a>
Instituto de Administración Pública de Chiapas (IAP).	Diplomados, Licenciaturas, Maestrías y Doctorados relacionados a la Administración Pública.	<a href="#">IAP Chiapas</a>
Escuela Normal Superior de Chiapas (ENSCH).	Licenciatura Normal en Educación.	<a href="#">ENSCH</a>
Instituto Superior de Estudios de Enfermería del Estado de Chiapas (ISEEECH).	Técnico Bachiller y Licenciatura en Enfermería.	<a href="#">ISEEECH</a>
Escuela Normal de Licenciatura en Educación Primaria del Estado (ENLEPE).	Licenciatura Normal en Educación Primaria.	<a href="#">ENLEPE</a>
Escuela Normal de Licenciatura en Educación Física Pedro Reynol Ozuna Henning (ENLEF).	Licenciatura Normal y Maestría en Educación Física.	<a href="#">ENLEF</a>
Escuela Normal de Licenciatura en Educación Física (ENLEF).	Licenciatura Normal y Maestría en Educación Física.	<a href="#">ENLEF</a>
Escuela Normal de Licenciatura en Educación Física (ENLEF).	Licenciatura Normal y Maestría en Educación Física.	<a href="#">ENLEF</a>
Escuela Normal de Licenciatura en Educación Física (ENLEF).	Licenciatura Normal y Maestría en Educación Física.	<a href="#">ENLEF</a>
Escuela Normal de Licenciatura en Educación Física (ENLEF).	Licenciatura Normal y Maestría en Educación Física.	<a href="#">ENLEF</a>

## 2. Tapachula

La palabra proviene del náhuatl Tapachollan, que significa "Tierra anegadiza" o "lugar Inundable". Por las constantes lluvias y presencia de ríos que en temporada de lluvias se desbordan. La palabra se castellanizó a Tapachula. En 1997, se nombró oficialmente Tapachula de Córdoba y Ordóñez únicamente a la cabecera municipal



### DEMOGRAFÍA

**Población:** De acuerdo con el Censo de Población y Vivienda realizado en 2020 por el Instituto Nacional de Estadística y Geografía (INEGI), la ciudad de Tapachula de Córdoba y Ordóñez tenía un total de 217 550 habitantes, siendo 113 613 mujeres y 103 937 hombres.1213

**Vivienda:** En el censo de 2020 había un total de 78 039 de viviendas, de las cuales 77 994 eran particulares, mientras que de las viviendas particulares, 62 310 estaban habitadas, y de las viviendas particulares habitadas, 61 134 disponían de energía eléctrica, 60 988 disponían de escusado y/o sanitario, 61 137 disponían de drenaje.

**Etnografía:** Además de mestizos descendientes de indígenas y españoles, buena parte de la población de Tapachula es mestiza de origen no hispana, forjada en más de una centuria por las migraciones de extranjeros a la región, atraídos por las historias de la riqueza natural de la tierra y el negocio del café.

Según datos del INEGI del año 2000, 63.22% de la población municipal profesaban el catolicismo, 12.06% el protestantismo y evangelismo, 6.71% de doctrinas bíblicas no evangélicas, 16.88% el ateísmo y 1.13% profesaba otras religiones.

Católica: 150 643, Protestante: 28 733, Bíblica no evangélica: 15 982, Judaica: 7, Otra: 109, Sin religión: 40 224. Fuente: INEGI 2000.15

Las doctrinas protestantes y evangélicas más comunes son: La Iglesia de Jesucristo de los Santos de los últimos Días, Asamblea Cristiana, Iglesia pentecostes, Iglesia neopentecostal, doctrinas históricas, Iglesia del Dios vivo columna y apoyo de la verdad La Luz del Mundo

### RELIGION

# ECONOMIA

El municipio de Tapachula pertenece a la región económica chiapaneca X Soconusco. En el año 2010, la Población Económicamente Activa del municipio fue de 126 879 habitantes, de los cuales el 16.10% realizaba actividades agropecuarias, el 24.5% laboraba en la industria de la transformación y el 65.96% se empleaba en actividades relacionadas con el comercio o la oferta de servicios.

\* Centros Comerciales

\*Galerías Tapachula

\*Plaza Alaïa Tapachula



La mezcla de la población es culturalmente diversa, resultado de la mezcla de mexicanos indígenas y mestizos, españoles, alemanes, libaneses, chinos, japoneses, franceses, entre otros. La Feria Internacional de Tapachula se celebra durante el mes de marzo con la exposición agrícola ganadera y comercial.

\*La Feria Tapachula Mesoamericana

\*El Jueves Corpus en Tapachula

\*San Agustín, Semana Santa en Tapachula

# INFRAESTRUCTURA

Sistema de transporte Colectivo: Conformado por un conjunto de furgonetas que recorren diversas rutas que atraviesan la ciudad. En todo su recorrido tienen un costo de diez pesos. Se pueden consultar las rutas aquí. Servicios de Taxis: Existen taxis libres y taxis de sitio. Varían en precio de acuerdo al tráfico y distancia recorrida.

\*Terminal de Autobuses OCC

\*Terminal de Autobuses AEXA

\*Aeropuerto Internacional de Tapachula

\*Puerto Chiapas.

\*Medios Masivos de comunicación

# CULTURA

### 3. SAN CRISTÓBAL DE LAS CASAS

San Cristóbal de Las Casas es una ciudad mexicana, sede del poder administrativo del Municipio homónimo, ubicada en la Región de Los Altos en el estado de Chiapas a aproximadamente 2,200 metros sobre el nivel del mar. Es la ciudad más importante de la Región de Los Altos de Chiapas



### FISIOGRAFÍA

El municipio se ubica en la región fisiográfica "Bloque, macizo o altiplano central", una de las siete regiones naturales en que se encuentra dividido el estado de Chiapas.

El 70 % de la superficie municipal se conforma de áreas accidentadas, el resto de áreas planas y semiplanas. Su suelo se caracteriza por ser delgado y pedregoso.



### CULTURA

Dentro del centro histórico pueden encontrarse las siguientes edificaciones que resaltan por su valor histórico o belleza arquitectónica:

Antiguo Palacio Municipal

Casa del Congreso (Hoy Plaza Real)

Casa Utrilla

Casa de La Sirena.

Casa del Capitán Diego de Mazariegos (Hoy Centro de Convenciones Diego de Mazariegos).

Casa de la Ciudad La Enseñanza

Templo y antiguo convento de La Merced



# INFRAESTRUCTURA

\*Hospital de las Culturas (Secretaría de Salud)

\*Hospital de la Mujer San Cristóbal de Las Casas (Secretaría de Salud)

\*Hospital Rural No.1 San Felipe Ecatepec (IMSS-Bienestar)

\*Clínica Hospital de San Cristóbal de Las Casas (ISSSTE)

## Educación

En el año 2000, el municipio presentó un índice de analfabetismo del 17,74 %. De la población mayor de 15 años, 16,02 % tiene primaria incompleta, 17,38 % completó los estudios de primaria y 47,77 % cursó algún grado de instrucción posterior a este nivel.

\*Medios de comunicación

\*Transporte públicos

\*Carreteras

\*Aeropuerto

Se realizó un estudio de materia fecal de perros en 13 barrios de la ciudad de San Cristóbal de Las Casas, para conocer la frecuencia de recontaminación causada por *Toxocara canis* y otros parásitos caninos. Se examinaron con el método de sulfato de zinc 200 muestras de materia fecal recolectadas en diferentes calles, un camellón y un parque de los barrios seleccionados en la ciudad.

# SALUBRIDAD

## 4. COMITÁN DE DOMÍNGUEZ

Z

La ciudad se caracteriza por su variedad de estilos arquitectónicos como son el neoclásico, barroco y el neogótico. Sus principales influencias culturales son derivadas de la época virreinal durante el proceso de mestizaje.



### CULTURA

Palacio municipal.

Centro cultural Rosario Castellanos (comúnmente conocido como "La casa de la Cultura").

Teatro de la Ciudad Junchavín.

Centro cultural y Artesanal El Turulete.

Biblioteca Pública Regional Rosario Castellanos. La Pila.

El León de La Pila. Estatua del felino que, de acuerdo a las historias, representa la fundación de la ciudad.

Tanque de los Caballos.

Los museos que exponen la historia, arte y literatura de la ciudad:

Casa Museo Dr. Belisario Domínguez.

Museo de Arte Hermila Domínguez de Castellanos.

Museo Arqueológico de Comitán.

Museo de la Ciudad.



# INFRAESTRUCTURA

## \*Viviendas y Servicios Públicos

\*Servicios

\*Carreteras

\*Medios de comunicación

\*Salud

\*Discapacidades

Campanal

Cascadas El Chiflón (Municipio de Tzimol)

Cascadas Las Nubes (Municipio de Maravilla Tenejapa)

Balneario San Francisco Uninajab (12 km de Zona arqueológica Tenam Punte (Comitán de Domínguez)

Parque nacional Lagunas de Montebello (Municipio de La Trinitaria)

Zona arqueológica de Chincultik (Municipio de La Trinitaria)

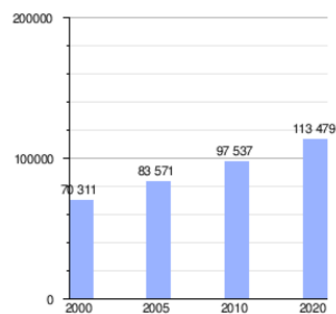
Lagos de Colón (Municipio de La Trinitaria) a cabecera municipal)

# DEMOGRAFIA

El censo realizado en 2020 registró con 113 479 habitantes, lo que representa un incremento promedio de 1.6% anual en el período 2010-2020 sobre la base de los 97 537 habitantes registrados en el censo anterior. La ciudad ocupa una superficie de 33.63 km<sup>2</sup>, lo que determina al año 2020 una densidad de 3374 hab/km<sup>2</sup>.

# TURISMO

Gráfica de evolución demográfica de Comitán de Domínguez entre 2000 y 2020



## 5. PALENQUE



Este Pueblo Mágico es un paraíso para los amantes de la arqueología, la historia y la naturaleza. Primero, es vecino al sitio arqueológico de Palenque; y segundo, es un espacio privilegiado para explorar la selva, descubrir cascadas o deleitarse con la vista de lagunas y la fauna de la región.

### FESTIVIDADES

- Expo Internacional Mundo Maya, Palenque, última semana de marzo.
- Semana Santa, abril – mayo.
- Fiesta de la Santa Cruz, 3 mayo.
- Feria de Santo Domingo de Guzmán, 4 agosto. Danzas tradicionales y música de marimba.
- Fiesta de Todos los Santos, 1 – 2 noviembre.
- Día de la Virgen de Guadalupe, 12 – diciembre.



### HIDROGRAFIA

#### Hidrografía:

Por las características del terreno montañoso y el clima de la zona, los recursos hidrológicos son abundantes, en los alrededores de Palenque corren los ríos Usumacinta, Chacamax, Chancalá, Chicoljaito, Bascán, Michol, San Simón y Trapiche.

#### Flora y fauna:

La diversidad de la flora contempla recursos madereros como ceiba, cedro, caoba, chicozapote, así como guarumbo, hule, jimba, capulín, calaguaste, canishte, coralillo, castarica, pasaque y guayacán.



## 6. MOTOZINTLA

### Etimología:

El nombre de Motozintla, proviene dos vocablos nahuatl y su significado se traduce como: mototl = ardillas, zintl = ladera, y tla = lugar, que en su conjunto dan como resultado "ladera de las ardillas".



## DEMOGRAFÍA

Al igual que el resto de México el mayor porcentaje de la población es étnicamente mestizo, existen algunos grupos indígenas pero están casi extintos como el caso de los mocho, un grupo étnico originario de esta región, el cual únicamente alcanza una población neta de 300 individuos, a pesar de que se han hecho grandes esfuerzos para su recuperación, esta etnia parece estar destinada a la extinción."

## INFRAESTRUCTURA

La infraestructura es escasa, pero se encuentra conectada hacia el resto del país a través de dos carreteras importantes, la Motozintla-Huixtla que la comunica con la ciudad de Tapachula, y la Motozintla-Comalapa, que la comunica con otras ciudades importantes del estado como Comitán y San Cristóbal de las Casas.

### Flora y fauna

**Flora:** La vegetación es de bosque encino-pino, y la totalidad de su flora está compuesta por una gran variedad de especies de las cuales las más sobresalientes son: madre selva, helecho, arbóreo, capa de pobre, cedro, encino, líquidambar, ciprés, pino, romerillo, sabino, manzanilla y roble.

**Fauna:** La fauna del municipio está compuesta por una gran variedad de especies de las cuales las más sobresalientes son: culebra verdosa, nacayuca de frío, cotorrilla, chupaflor montañero, jilguerillo, cacomixtle, jabalí, murciélago, venado cabrito, puma, culebra ocotera, gavián golondrino, picamadero ocotero, ardilla voladora y zorrillo espalda blanca.

## FLORA Y FUANA

## 7. CHIAPAS DE CORZO

Chiapa de Corzo es una ciudad mexicana ubicada a la orilla del río Grijalva y cabecera del municipio homónimo, el Municipio de Chiapa de Corzo, en la Región I o Zona Metropolitana del estado de Chiapas, al sureste de México.



### ECONOMIA

#### Recursos naturales

Chiapa de Corzo posee una gran variedad de recursos naturales, desafortunadamente su explotación irracional ha devastado extensas áreas de bosques y selvas, provocando la pérdida de especies de flora y fauna silvestre. Ocupa una porción del parque nacional del Cañón del Sumidero.

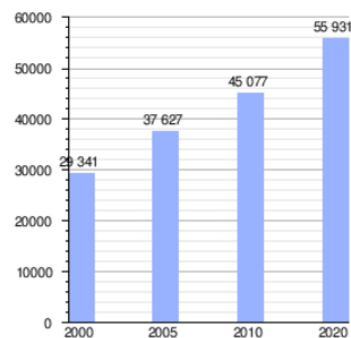
#### Industria

La ciudad de Chiapa de Corzo es sede de la fábrica de alimentos de Nestlé, de la fábrica de tripla, de láminas, de cartón, de cales y morteros de Chiapas, así como fábricas de ladrillos, empacadoras de frutas, granjas avícolas, porcinas y de ganado.

### DEMOGRAFIA

Cuenta con 55 931 habitantes lo que representa un incremento promedio de 2.2% anual en el período 2010-2020 sobre la base de los 45 077 habitantes registrados en el censo anterior. Ocupa una superficie de 16.26 km<sup>2</sup>, lo que determina al año 2020 una densidad de 3439 hab/km<sup>2</sup>

Gráfica de evolución demográfica de Chiapa de Corzo entre 2000 y 2020



# CULTURA

Centro histórico de Chiapa de Corzo

\*Las ruinas del Templo de San Sebastián

\*Fuente colonial (La Pila)

\*El exconvento dominico

\*La iglesia de Santo Domingo

\*Iglesia del Calvario

\*Iglesia de San Gregorio

\*Barrios tradicionales

San Jacinto

San Antonio Abad

El Changuti

San Pedro

San Vicente o Juchitán

Santo Tomas

Santa Elena

Polvos de oro o Benito Juárez (Barrio Burro)

San Miguel

San Gregorio

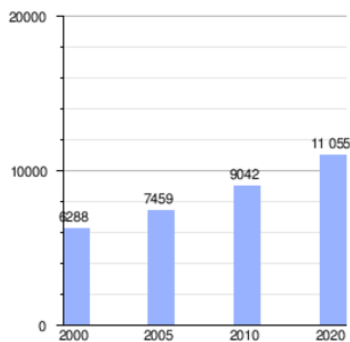


## 8. LA TRINITARIA

La Trinitaria (antes Zapaluta) es una ciudad situada en el municipio del mismo nombre en el estado de Chiapas, reconocido por sus atractivos naturales, históricos y arqueológicos

### DEMOGRAFIA

Gráfica de evolución demográfica de La Trinitaria entre 2000 y 2020



Según los datos obtenidos como resultado del censo de 2020, La Trinitaria cuenta con 11 055 habitantes lo que representa un incremento promedio de 2.1% anual en el período 2010-2020 sobre la base de los 9042 habitantes registrados en el censo anterior. Ocupa una superficie de 16.63 km<sup>2</sup>, lo que determina al año 2020 una densidad de 664,7 hab/km<sup>2</sup>.

Fiesta de San Sebastián, Feria de la Santísima Trinidad, La Santa Cruz, Feria de Otoño (Todos Santos) feria que dura todo el mes de octubre y primeros días del mes de noviembre, realizada en los carriles del barrio los ocotes de la misma Trinitaria y Virgen de Guadalupe. Santa Rita del 21 al 23 de mayo en la Colonia Santa Rita, san José en la colonia Álvaro obregon los días 19 y 20 de marzo.

### CULTURA

En el año 2000, la Población Económicamente Activa del municipio fue de 18.265 habitantes; de la cual el 80,22% realizaba actividades agropecuarias, el 7,06% laboraba en la industria de la transformación y el 10,76% se dedicaba al comercio o la oferta de servicios.

### ECONOMIA

### INFRASTRUCTURA

\*Carreteras

\*Viviendas y servicios públicos  
En el año 2000 el 95,95% de las viviendas particulares habitadas en el municipio eran propiedad de sus habitantes y el 3,23% no eran propias. En promedio, cada vivienda del municipio era ocupada por 4,76 habitantes.

## 9. VENUSTIANO CARRANZA

El Municipio de Venustiano Carranza es uno de los 124 municipios que conforman el estado de Chiapas; su cabecera es la localidad de Venustiano Carranza.

El nombre Venustiano Carranza, dado en honor al presidente Venustiano Carranza

### TIPONIMIA



### GEOGRAFÍA

Las coordenadas extremas del municipio son: al norte 16°30' de latitud norte; al sur 16°07' de latitud; al este 92°20' de longitud oeste; al oeste 92°53' de longitud.5 Con una superficie territorial de 1360 km<sup>2</sup> ocupa el 1.9% del territorio estatal.

De acuerdo a los resultados del Censo de Población y Vivienda de 2020 realizado por el Instituto Nacional de Estadística y Geografía, la población total de Venustiano Carranza es de 67 292 habitantes, de los cuales 33 499 son hombres y 33 793 son mujeres.

### DEMOGRAFIA

## 10. OCOSINGO

### POBLACION

De acuerdo a los resultados del Censo de Población y Vivienda de 2020 realizado por el Instituto Nacional de Estadística y Geografía, la población total de Ocosingo es de 47 688 habitantes, lo que representa un crecimiento promedio de 1.3% anual en el período 2010-2020 sobre la base de los 41 878 habitantes registrados en el censo anterior. Al año 2020 la densidad del municipio era de 5042 hab/km<sup>2</sup>.



### ECONOMÍA



La economía de la ciudad se concentra en el comercio, la ganadería y la agricultura. Turismo

Se pueden visitar en el centro de la ciudad la iglesia de San Jacinto De Polonia de arquitectura barroca neoclásica construida en 1569, la Pila de Agua hecha en 1890 y el edificio de la presidencia municipal de arquitectura porfirista.

### COMUNICACIONES

La ciudad de Ocosingo cuenta con la emisora XEOCH K`IN RADIO 600am, perteneciente al gobierno del estado y que opera con 10 000 watts de potencia, comunicando a 12 municipios del estado de Chiapas y gran parte de la Selva Lacandona.