



Mi Universidad

Nombre del Alumno: Claudia Elizabeth Ramirez Alfaro

Nombre del tema: MAPA CONCEPTUAL

Parcial: 2

Nombre de la Materia: Ecología

Nombre del profesor: Julieth Martínez Guillen

Nombre de la Licenciatura: Enfermería

Biomas templado

son

Biomas ubicados en zonas de clima templado.

Flora

Pinos, llova, cedro

Clima

20 a 30°C

Fauna

Cigarras, lagartijas, arañas

Biomas

son

Biomas densos con gran diversidad

Los seres son

Flora

Llanos, higos, durian.

Clima

24-26°C

Fauna

mona, calamanco, etc.

Sabana

Un

Ecossistema de poca densidad

Flora

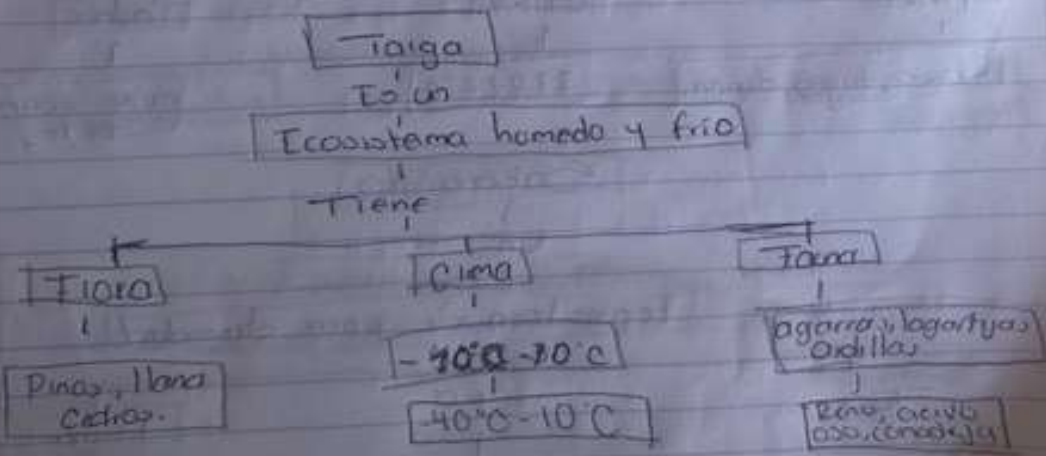

Hoja seca, gramíneas

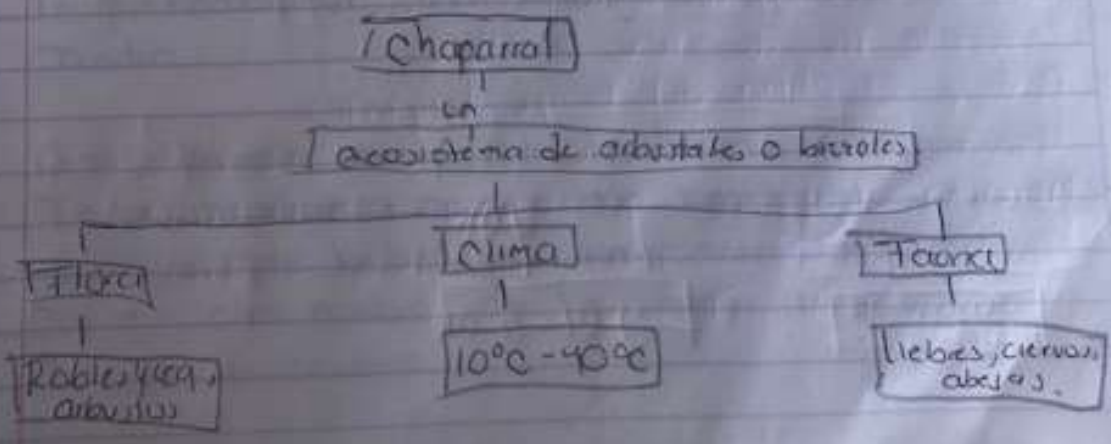

Clima

28-35°C

Fauna

león, cebra, jirafas.







Regiones polares
son

El área de la planeta que rodea los polos geográficos

Flora

Clima

Fauna


Mosgos, algas
líquenes.

-10° a -98°C

Algunos, oso
polar, zorro
ártico.


Lagos

son
masa permanente de agua que halla depositada
en depresiones de la tierra.



Rios

son
Corrientes de agua que fluyen desde su nacimiento hasta su desembocadura en otro río, lago o en el mar.



Apuntes de clase

<https://water.usgs.gov/gotita/earthlakes.html#:~:text=Un%20lago%20es%20en%20realidad,a%20una%20inclinaci%C3%B3n%20del%20terreno.>

<https://www.biodiversidad.gob.mx/ecosistemas/ecosismex/rios-y-lagos#:~:text=Descripci%C3%B3n,Forman%20parte%20del%20ciclo%20hidrol%C3%B3gico.>