



**Isaac Gabriel Aguilar Cano**

**Arq. José Álvaro Romero**



**Planta arquitectónica**



**Preparación de base para maqueta**

**PASIÓN POR EDUCAR**

**Cuarto Cuatrimestre**

Comitán de Domínguez Chiapas a 15 de octubre de 2023





Primeramente, trace el terreno junto con las calles, después de eso recorte las calles dejando libre el área del terreno, posterior a eso empecé a trazar cada cambio de nivel del terreno. Empecé por la capa mas alta hasta llegar a la capa mas profunda, y entre mas profunda era cada capa tenia que recortar casi todo el tamaño del terreno, pero al final conseguí recortar cada cambio de nivel exitosamente.

Ya por último solamente tenía que acomodar cada capa una encima de otra para poder ver como era el terreno realmente.