



UNIVERSIDAD DEL SURESTE

DIAGNOSTICO DE SALUD COMUNITARIO

DR. MONICA GORDILLO RENDON

ALUMNOS:

DERLIN GUADALUPE CASTILLO GONZALEZ

YARI KARINA HERNANDEZ CHACHA

ANGEL YAHIR OLAN RAMOS

2DO SEMESTRE "MEDICINA HUMANA"

SALUD PUBLICA II

26/JUNIO/22

INDICE

INTRODUCCION.....	pag.3
POBLACION DE ESTUDIO.....	pag.4
FACTORES DEMOGRAFICOS.....	pag.7
INDICADORES SOCIO-ECONOMICOS	pag.11
CARACTERISTICAS DEL AMBIENTE	pag.14
RECURSOS Y SERVICIO PARA LA SALUD.....	pag.17
IDENTIFICACION DE LOS PROBLEMAS	pag.20
COMENTARIO FINAL	pag.21

INTRODUCCION

CON ESTE ESTUDIO NUESTRA MISION ES OBTENER INFORMACION PUBLICA PARA SABER LA DISTRIBUCION DE LA SALUD Y LAS ENFERMEDADES QUE PUEDEN EXISTOR O SUBSISTIR EN NUESTRA COMUNIDAD, Y ASI CONTRIBUIR AL APOYO PARA LA MEJORA DE LAS LEYES O GOBIERNO QUE INFLUYE EN NUESTRA POBLACION

EN ESTE ESTIDO LO QUE BUSCAMOS Y/O ESPERAMOS ES OBTENER DATOS CON VERACIDAD DE LA POBLACION DE NUESTRO BELLO MUNICIPIO DE HUIMANGUILLO, EL CUAL ESCOGIMOS POR SER NUESTRO LUGAR DE ORIGEN Y DESARROLLO.



INDICADORES DE SALUD

POBLACION DE ESTUDIO

NOMBRE DE LA LOCALIDAD Y SIGNIFICADO DE ESTE

“Huimanguillo”, Proviene de Nahuatl significa lugar Uei-man-co “o” HUIMANGO que significa “lugar de autoridades grandes”

NOMBRE DEL MUNICIPIO Y ENTIDAD FEDERATIVA QUE PERTENECE

Huimanguillo es cabecera municipal del estado de tabasco

OTRAS LOCALIDADES QUE FORMAN AL MUNICIPIO

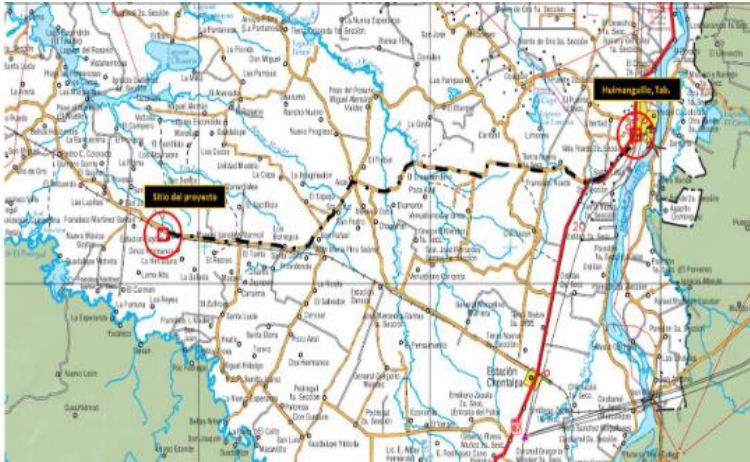
- **Villa La Venta.** - Villa. Las principales actividades son la agricultura y la ganadería. La distancia a la cabecera municipal es de 94 km, y su población es de 9,189 habitantes. Cuenta con una fuerte actividad petrolera.
- **Villa Chontalpa.** - Villa. Las principales actividades son el comercio, la agricultura y la ganadería. La distancia a la cabecera municipal es de 22 km, y su población es de 5,584 habitantes. Cuenta con estación del Ferrocarril del Sureste. Existen plantas procesadoras de cítricos.
- **Poblado C-31 (Francisco Villa).** - Las principales actividades son la agricultura y la ganadería. La distancia a la cabecera municipal es de 22 km, y su población es de 3,309 habitantes.
- **Poblado C-32 (Francisco Trujillo Gurría).** - La principal actividad es la agricultura. La distancia a la cabecera municipal es de 28 km, y su población es de 3,331 habitantes.
- **Poblado C-34 (Benito Juárez).** - La principal actividad es la agricultura. La distancia a la cabecera municipal es de 41 km, y su población es de 2,690 habitantes.
- **Poblado C-40 (Ernesto Aguirre Colorado).** - Las principales actividades son la agricultura y la ganadería. La distancia a la cabecera municipal es de 4 km, y su población es de 3,088 habitantes.
- **Poblado C-41 (Carlos A. Madrazo)** Las principales actividades son la agricultura y la ganadería. La distancia a la cabecera municipal es de 16 km, y su población es de 3,444 habitantes.
- **Villa San Manuel** Una de las actividades económicas que desarrolla la población es el cultivo de plátano, actividad que cuenta ya con varios años de producción. También existe abundante producción de maíz. La población se localiza en la margen derecha del río Mezcalapa en donde se encuentra uno de los mejores puentes del municipio construido en 1949. Una de las celebraciones principales que se llevan a cabo es la feria al santo patrono de la localidad San José que se celebra el 19 de marzo

DE QUE TIPO DE COMUNIDAD SE TRATA:

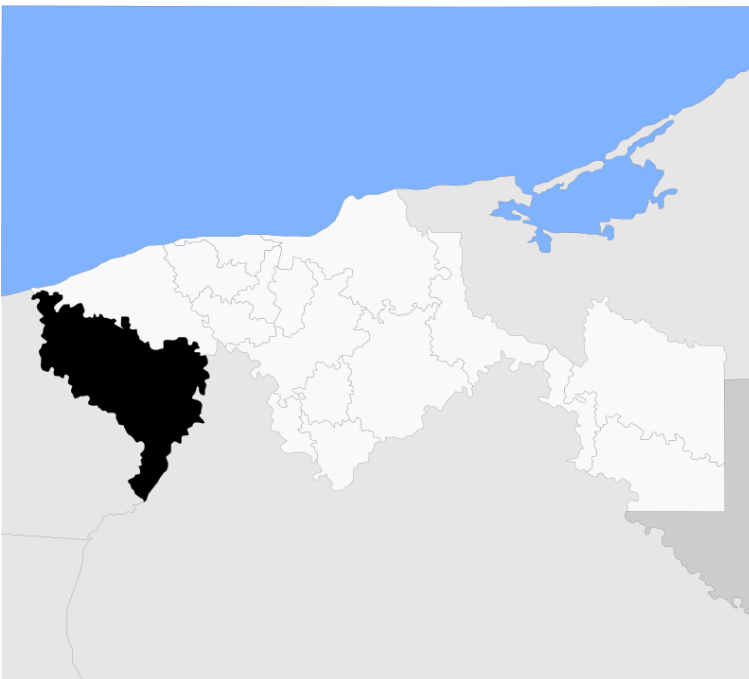
La ciudad de Huimanguillo presenta una tipología urbana muy característica al resto de la región tabasqueña. La ciudad se estructura a través de un eje vial principal que inicia en su acceso principal, conformado por la réplica de la cabeza Olmeca y en "arco maya".

LOCALIZACION

croquis del municipio



Municipio dentro del estado



NOMBRE DE LA JURISDICCION SANITARIA (DISTRITO FEDERAL) A LA QUE PERTENECE, E INTITUCION

CLAVE: TCSSA016540

LOCALIDAD: 0001 - HUIMANGUILLO

DESCRIPCION DE LA UNIDAD: EA - ESTABLECIMIENTO DE APOYO

DIRECCION; ALLENDE #38, C.P. 86400

Localidad: HUIMANGUILLO

Tipo de Unidad: UNIDAD DE CONSULTA EXTERNA

Clase tipo de Unidad: Unidad de Medicina Familiar

Ubicación: HUIMANGUILLO

Tipo de Unidad: UMF

Clínica IMSS No: 23

Domicilio de Unidad: PROLONG. HIDALGO S/N Y ARROYO DEL CHIFLÓN COL. CENTRO C.P. 86400 HUIMANGUILLO TABASCO

Código postal: 86400

Teléfono Clínica IMSS: (917) 3750301

Correo electrónico: Oscar.mendoza@imss.gob.mx

HECHOS HISTORICOS RELEVANTES DE LA LOCALIDAD, FECHA DE FUNDACION, PRIMEROS POBLADORES: LA FECHA DE LA FUNDACION ESPAÑOLA DE LA ACTUAL CIUDAD DE HUIMANGUILLO SE DESCONOCE, YA QUE LA CIUDAD SE FUE POBLANDO POCO A POCO POR MAS INDIGENAS y ESPAÑOLES, AUNQUE EN 1579, DURANTE LA COLONIZACION ESPAÑOLA, LOS INDIGENAS DE LA POBLACION DE HUIMANGUILLO FUERON DADOS EN ENCOMIENDA A TEODORA MANUEL

- Fundación: 1680 (Indígenas Nahuas)
- País: México

Coordenadas: 17°49'49"N 93°23'29"O / 17.830277777778, -93.391388888889

Entidad: Lugar poblado

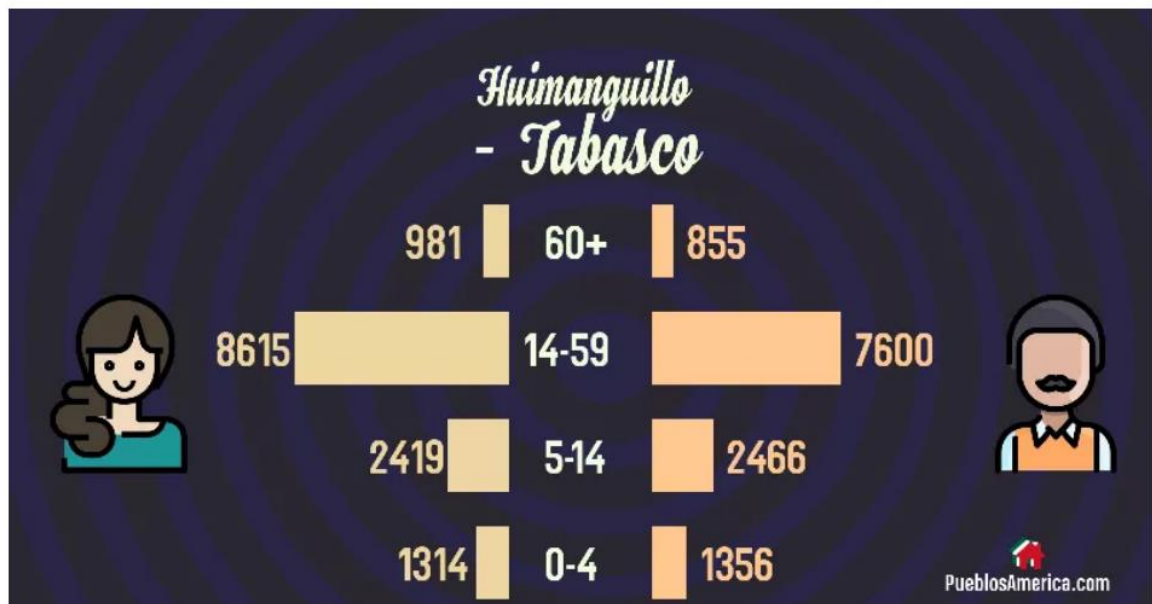
FACTORES DEMOGRAFICOS

- PIRAMIDE PBLACIONAL

LA POBLACION TOTAL DE HUIMANGUILLO EN 2020 FUE DE 190,885 HABITANTES, SIENDO 50.8% MUJERES Y 49.2% HOMBRES. LOS RANGO DE EDAD QUE CONCENTRAN MAYOR POBLACION FUERON 5 A 9 AÑOS (20,066 HABITANTES), 0 A 4 AÑOS (19,706 HABITANTES) y 10 A 14 AÑOS (19,320 habitantes).

Pirámide de población de Huimanguillo (Tabasco)

Hemos recopilado datos de **número de habitantes de Huimanguillo por edad y sexo**, para mostrarte la siguiente pirámide poblacional de la localidad, del año 2020. Puedes comprobar cómo se distribuyen los porcentajes de niños y adultos, además de mujeres y hombres. Con estos datos se puede analizar la estructura demográfica, y saber si en Huimanguillo hay un relevo generacional.



Datos de la pirámide de edades del pueblo Huimanguillo (habitantes año 2020)

Franja de edad	Número de mujeres	Número de hombres	Total habitantes
Bebés (0-5 años)	1,313	1,336	2,649
Jóvenes (6-14 años)	2,158	2,122	4,280
Adultos (15-59 años)	9,099	8,017	17,116
Ancianos (60 años o más)	1,755	1,382	3,137

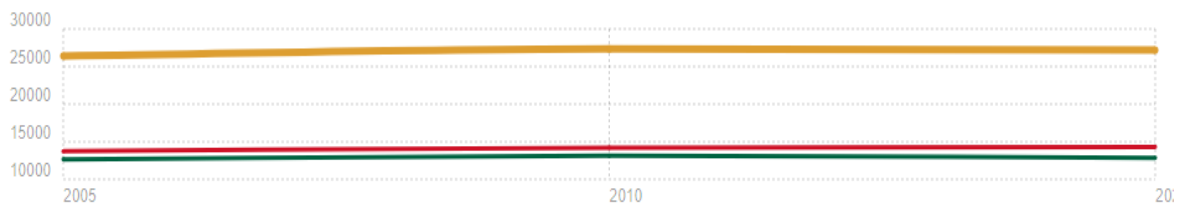
- ESTADISTICAS VITALES:
- TOTAL, DE LA POBLACION POR GRUPOS DE EDAD Y SEXO.

La población de Huimanguillo (Tabasco) es 27,182 habitantes

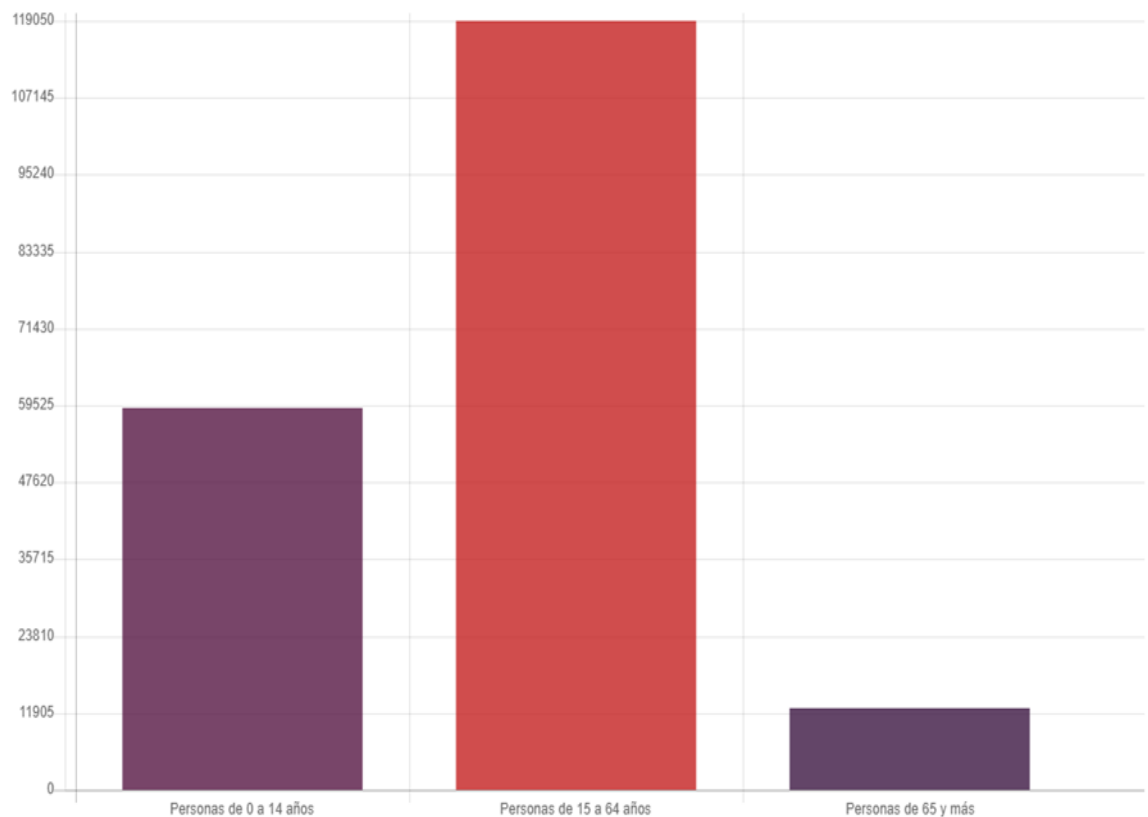
Datos de población en Huimanguillo (Huimanguillo, Tabasco)

Año	Habitantes Mujeres	Habitantes hombres	Total habitantes
2020	14325	12857	27182
2010	14202	13142	27344
2005	13731	12671	26402

Evolución de la población en Huimanguillo: ■ Total ■ Hombres ■ Mujeres



Población en Huimanguillo por grupo de edades



- DISTRIBUCION DE LA POBLACION EN EL AREA GEOGRAFICA



- DISTRIBUCION DE LA POBLACION URBANA, RURAL E INDEGENA.
En 2020, la población de Tabasco vive en:

59 %
localidades urbanas



41 %
localidades rurales



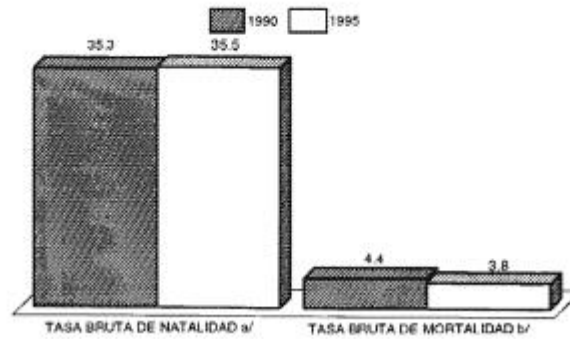
A nivel nacional
79 % de la población vive en localidades
urbanas y el 21 % en rurales.

En Tabasco hay **2,324** localidades rurales y **148** urbanas. A nivel nacional hay **185,243** localidades rurales y **4,189** urbanas.

- TASAS:

TASAS BRUTAS DE NATALIDAD Y MORTALIDAD
1990-1995
(Por mil)

Gráfica 2.j



- TIPOS DE FAMILIARES
- ENMIGRACION E INMIGRACION:

Migración en Huimanguillo

Personas **nacidas en Tabasco** viviendo en Huimanguillo: **172,935**



88,124 **mujeres**



84,811 **hombres**

Personas **nacidas en otro lado** viviendo en Huimanguillo: **17,271**



8,681 **mujeres**



8,590 **hombres**

- **ESPERANZA DE VIDA AL NACER**

INDICADORES SOCIO-ECONOMICOS

- **EDUCACION:** EL INDICE DE ANALFABETISMO EN EL ESTADO DE TABASCO ES DEL MENOS 6%, PRECISO AQUÍ EL COORDINADOR DE DELAGACIONES DEL INSTITUTO NACIONAL DE EDUCACION PARA AUDULTOS (INEA), GERARDO MOLINA ALVARES Y DETALLO QUE DE ESTE PORCENTAJE LA GRAN MAYORIA SE ENCUENTRA EN LOS MUNICIPIOS DE HUIMANGULLO Y CENTRO DONDE HAY MAYOR POBLACION.
- **RELIGION.** EN 2018, EL 65% DELA POBLACION EN TABASCO ERA CATOLICA, SIN EMBARGO, AUNQUE ESTA RELAGION ABORDE TABASCO ES EL SEGUNDO ESTADO DE MEXICO EN EL CUAL SE PRACTICAN DIFERENTES RELIGIONES. HAY 134 GRUPOS RELIGIOSOS.
- **CULTURA** LA PEREGRINACIO AL PUEBLO MECATEPEC DURANTE LA CELEBRACION DEL SEÑOR DE LA SALUD, DONDE LOS PEREGRINOS PARTEN CAMINO LA NOCHE 24 DE ABRIL Y LLEGAN AL PUEBLO LA TARDE DEL DIA SIGUIENTE.
20 DE ENERO Carnaval en la cabecera municipal
5 DE FEBREO Celebración de la incorporación del municipio al estado
19 DE MARZO Fiesta en honor a San José en San Manuel
MARZO-ABRIL Fiesta de Semana Santa
17 DE MAYO Fiesta de la Virgen de Lourdes en Desecho
1ªDE JUNIO Fiesta religiosa y feria en Villa la Venta
16 DE JULIO Fiesta de la Virgen del Carmen en Huimanguillo
- **DIALECTOS** SOLAMENTE EL 3% DE LA POBLACION DE TABASCO HABLA UNA LENGUA INDIGENA.DE A QUELLOOS QUE HABLAN UNA LENGUA INDIGENA LA MAYORIA HABLAN EL CHONTAL, UN IDIOMA MAYA NATIVO DEL ESTADO DE TABASCO.
- **INGRESO FAMILIAR**
- **POBLACION ECONOMICAMENTE ACTIVA**

190,885

POBLACIÓN

2020

US\$24.3M

VENTAS
INTERNACIONALES

2021

\$41.7k MX

INGRESO CORRIENTE
PROMEDIO TRIMESTRAL

2020

US\$137M

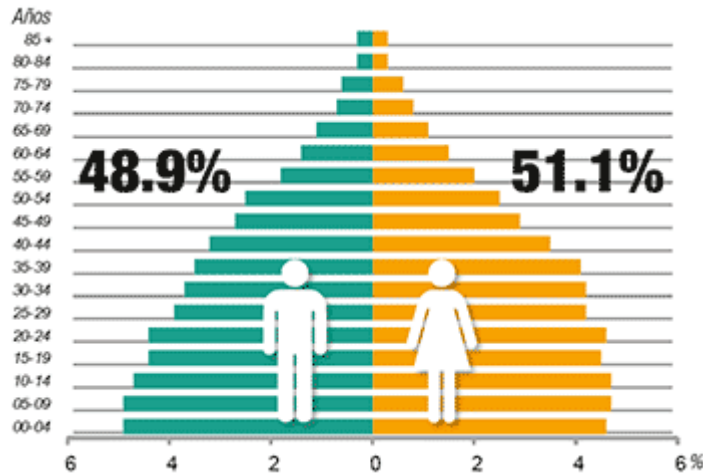
IED EN LA ENTIDAD
FEDERATIVA DE TABASCO

ENE-MAR 2022

- **TIPOS DE OCUPACION PRINCIPAL**

LA GRAFICA MUESTRA LA DISTRIBUCION PORCENTUAL DE LA POBLACION DE 15 AÑOS Y MAS A HUIMAGUILLO SEGÚN EL GRADO ACADÉMICO APROBADO. EN 2020 LA POBLACION DE HUIMANGUILLO FUERON SECUNDARIA (39.7K PERSONAS O 32.4% DEL TOTAL I), PRIMARIA (34.4K PEROSNAS O 28.1% DEL TOTAL) Y PREPARATORIA O BACHILLERATO GENERAL (27.6K PERONAS O 22.5% DEL TOTALI)

- **NUMERO DE HABITANTES POR VIVIENDA**



CARACTERISTICAS DEL AMBIENTE

SUPERFICIE TERRITORIAL

3,758 km²

La extensión territorial del municipio es de 3,718.63 km², los cuales corresponden al 15.35% respecto del total del estado, ocupa el primer lugar en la escala de extensión municipal. Su división territorial está conformada por: una ciudad, 3 villas, 18 pueblos, 62 rancherías y 106 ejidos.

LOCALIZACION GEOGRAFICA

Ubicado en tabasco, con Coordenadas: 17°49'49"N 93°23'29"O / 17.830277777778, -93.391388888889

Uno de los municipios más grandes de tabasco

OROGRAFIA

En el municipio de Huimanguillo se halla el cerro Mono Pelado, el cual, con 1000 msnm, constituye el punto de mayor elevación en el estado; sirve también como límite entre los estados de Chiapas y Tabasco. Otros cerros, de menor elevación, son los de La Pava, La Ventana, La Copa y Las Flores.

HIDROGRAFIA

La mayor parte de la superficie del estado (75.22%) se localiza en la Región Hidrográfica número 30, o Región del sistema Grijalva-Usumacinta, formada por las cuencas hidrográficas del Grijalva, Usumacinta y de la Laguna de Términos; que en Tabasco ocupan el 41.45%, el 29.24% y el 4.53%.

CLIMA



Prob. de precipitaciones: 46%
Humedad: 76%.
Viento: a 16 km/h.

Huimanguillo, Tab.
martes, 17:00
Mayormente nublado

FLORA Y FAUNA

En esta zona existen áreas con vegetación diversa, en donde podemos encontrar selva alta perennifolia con árboles mayores de 30 m de altura y algunos de selva media perennifolia de 15 a 30 m de altura como el cedro, caoba y tatuán.



Gran parte de los recursos forestales han sido talados, lo cual ha provocado la formación de selva secundaria diferente. Otro tipo de vegetación importante son los popales, suelos bajos inundables, en donde se cultiva maíz, frijol y calabaza en diferentes épocas del año.

Por último, se detecta una extensión bastante grande de sabanas (140.000 has) utilizadas para la ganadería principalmente, cuyas características son pasto natural de 1.5 m de altura.

La fauna del municipio es escasa, en gran medida por falta de vegetación, sin embargo, se pueden mencionar algunas especies como el saraguato, conejo, tepezcuintle, tortuga, y gran variedad de pájaros.

FAUNA NOCIVA

Silvestre o domesticas

Los animales más comunes que pueden clasificarse como fauna nociva son perros y gatos ferales, perros callejeros, ratas y ratones, cucarachas, moscas, mosquitos, alacranes, hormigas y entre otros.

MEDIOS DE ACCESO PARA LA COMUNIDAD

El Transporte Público en Huimanguillo es muy importante, tanto para una ciudad como para cada región de México. Suele ser el transporte #1 en cuanto a su utilización. Con precios realmente accesibles para todos los mexicanos, se ha convertido en un medio de transporte muy demandado.

Miles de usuarios en Huimanguillo lo utilizan todos los días para trasladarse a sus respectivos trabajos o visitar a sus familiares y amigos.

Consulta el mapa de Huimanguillo, en éste se visualizan las Rutas de Transporte de Público de Huimanguillo.



También hay servicios de taxi y taxis particulares, pero en su mayoría de la población cuentan con carro particular.

SANEAMIENTO DEL MEDIO

- Agua: existente (potable y no potable)
- Manejo de la basura: tirada a cielo abierto, pero en fines de semana la recogen por servicio público y se lleva al basurero para quemarla.
- Presencia de otros contaminantes: la quema de basura, exceso de carros (dióxido de carbono), fertilizantes,

MANEJO DE LAS EXCRETAS

El manejo inadecuado de las excretas propicia la multiplicación de vectores generadores de enfermedades. Cuando los insectos pisan las excretas, transportan en sus patas y cuerpos los microbios, parásitos y huevos que luego dejan sobre los alimentos.

El drenaje no mantiene un servicio y suelta malos olores, todas las casas cuentan con fosas sépticas ya que es el método de utilizan en su infraestructura en toda la zona.

SERVICIOS PUBLICOS CON QUE CUENTA LA COMUNIDAD:

- Cuanta con pavimentación en calles principales a excepción de las colonias a orillas de la ciudad que cuentan con terracería
- luz pública en zonas principales (centro, parque) a excepción de las colonias de las orillas de la ciudad
- cuenta con seguridad publica
- presentan banquetas
- no servicios telefónicos, ni televisión

RECURSOS Y SERVICIOS PARA LA SALUD

CANTIDAD Y TIPO DE UNIDADES DE ATENCION MEDICA, SALUD PUBLICA Y ASISSTENCIA SOCIAL

8 Centros de Salud en Huimanguillo

1 Instituto de Seguridad Social del Estado de Tabasco

Centro de Salud iset. Hospitales Generales del Sector Publico. Profesionales cualificados en Centros de Salud, consiga el mejor servicio con la ... [Más Info](#)

Avenida Miguel Hidalgo 157, Centro
CP: 86400. Huimanguillo, Tabasco

2 Secretaria de Salud

Centro de Salud dos Nucleos Basicos C 34 Consultorios de Medicina General del Sector Publico. La mejor elección es Secretaria de Salud para cubrir ... [Más Info](#)

Calle 4 S/N, Poblado C 34
CP: 86400. Huimanguillo, Tabasco

3 Gobierno

Centro de salud. Restaurantes de Comida para Llevar. Ofrecemos productos y servicios de Comidas para Llevar, buscando la satisfacción del cliente. ... [Más Info](#)

Calle 4 S/N, Poblado C 32
CP: 86400. Huimanguillo, Tabasco

4 Gobierno del Estado

Centro de salud. Hospitales Generales del Sector Publico. La mejor elección es Gobierno del Estado para cubrir sus necesidades en Centros de Salud. ... [Más Info](#)

Calle 4 S/N, Poblado C 41
CP: 86400. Huimanguillo, Tabasco

6 El Gobierno

Centro de Salud Urbano la Venta Hospitales Generales del Sector Publico. Ofrecemos productos y servicios de Centros de Salud, buscando la ... Más Info

Calle José María Morelos y Pavón 13, Centro
CP: 86410. Huimanguillo, Tabasco

7 Jurisdiccion Sanitaria 08

Centro de salud. Hospitales Generales del Sector Publico. Profesionalidad y especialización en Centros de Salud. En Jurisdiccion Sanitaria 08 se ... Más Info

Calle 16 de Septiembre S/N, Chontalpa (estacion Chontalpa)
CP: 86440. Huimanguillo, Tabasco

8 Gobierno del Estado de Tabasco

Centro de salud. Consultorios de Medicina General del Sector Publico. Por qué pagar más si en Gobierno del Estado de Tabasco los mejores ... Más Info

Calle 4 S/N, Poblado C31
CP: 86400. Huimanguillo, Tabasco

NUMERO DE UNIDADES DE SALUD POR NIVEL DE ATENCION

CENTROS DE SALUD

- Jurisdicción Sanitaria Huimanguillo
- Almacén Jurisdiccional De Huimanguillo
- Hospital General
- IMSS Clínica 40
- Cs La Venta
- Centro de Salud Comunitario
- Tienda Naturista Salud y Vida
- Centro de Salud Ceiba 1ra.
- Centro de Salud Paso de la Mina 2da
- hospital comunitario centro de salud

RECURSOS HUMANOS DE SALUD POR CATEGORIA Y TIPO

Los Recursos Humanos en Salud (RHUS) son, según la Organización Mundial de la Salud (OMS), el conjunto de personas de distintas profesiones y ocupaciones que se forman y trabajan para mejorar la salud de la población

En Huimanguillo en hospital general se agrupan en tres grupos:

1. Personal Médico
2. Paramédico
3. Personal Administrativo.

El área de recursos humanos debe evaluar al personal en función a este factor debido a que la persona que trabaja en una organización de salud, misma que se debe a sus pacientes debe de tener aptitud y actitud para atender pacientes tanto a nivel medico como a nivel asistencial

NUMERO DE UNIDADES DENTALES

1. Dental piña (doctora Josefa piña)
2. Consultorio dental (doctora Vanesa Trujillo)
3. IC dental
4. Consultorio dental (doctora maría ribon)
5. Dental cruz Huimanguillo
6. Dentista Walter herrera
7. Dr. salvador Domínguez (dentista)

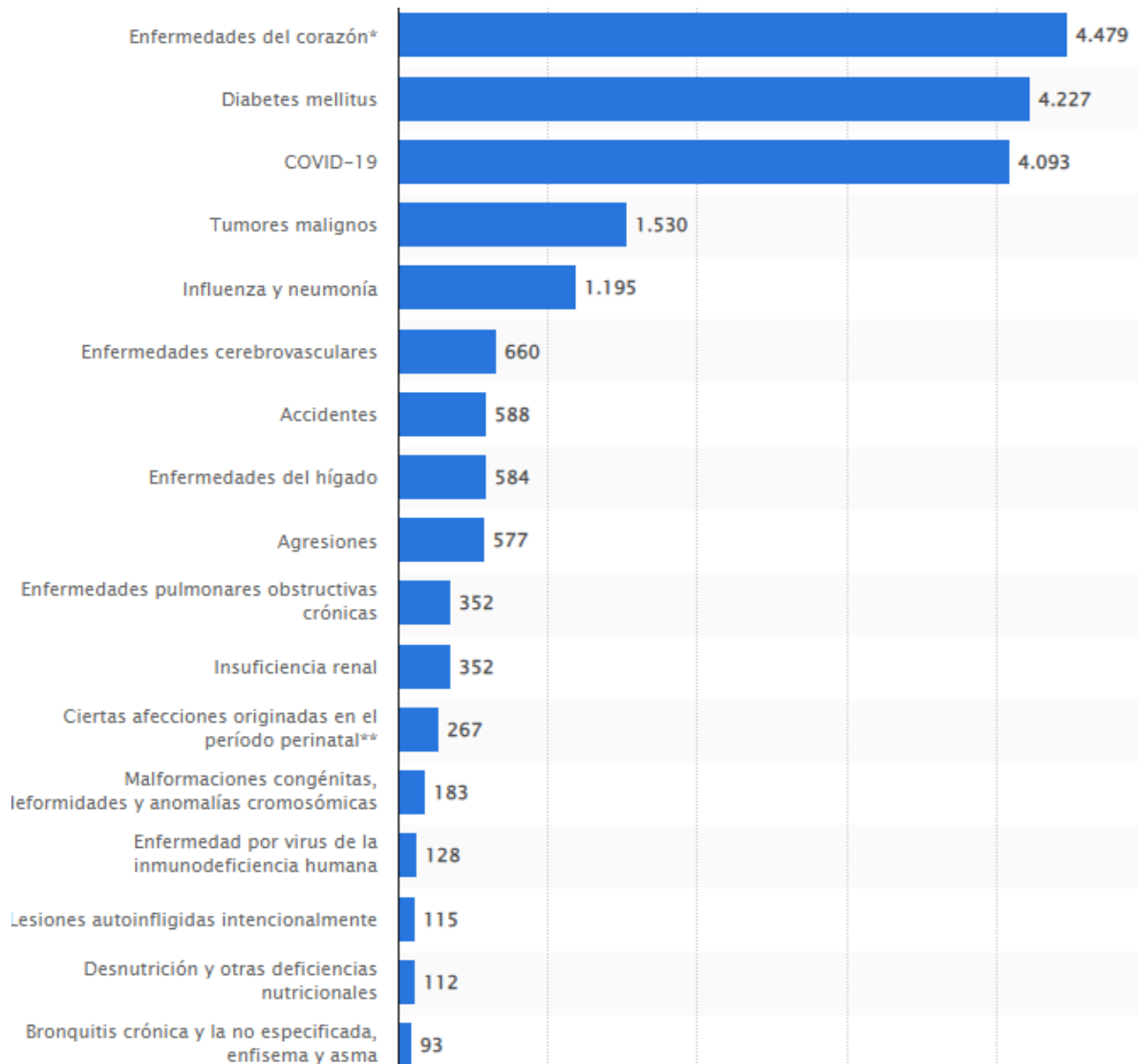
NUMERO DE UNIDADES PARA EL RADIODIAGNOSTICO

1. Radiología e imagen Dr. Collí
2. Imeca imagen medica de cárdenas

NUMERO DE LABORATORIOS CLINICOS EQUIPADOS

1. Laboratorio QC Diagnósticos - Suc. Huimanguillo
2. Laboratorio Químico Clínico
3. BIO Vida Laboratorio Clínico
4. Laboratorio Vitorin
5. Laboratorio De Análisis Clínicos Del Valle
6. Cediclim
7. CENTRO DE DIAGNOSTICO POR IMAGEN TORRE MEDICA DEL CARMEN
8. Laboratorio de Análisis Clínicos Q.B.P. Ma. Del Pilar Ávila Pino

IDENTIFICACION DE LAS PATOLOGIAS MAS FRECUENTES EN EL MUNICIPIO DE HUIMANGUILLO.



COMENTARIO FINAL

LA INFORMACION QUE SE OBTUVO PARA REALIZAR ESTE ESTUDIO Y LA QUE ESTA EN EL PRESENTE NOS ES DE MUCHA CONSIDERACION.YA QUE CON ESTA INFORMACION PUDIMOS PERCATARNOS DE LAS DIFERENTES FORMAS DE ESTUDIAR A LA POBLACION.Y ASI TAMBIEN DESCUBRIR LAS PATOLOGIAS Y/O AFECCIONES QUE TENEMOS EN ESTE MUNICIPIO Y TENER IDEA DE LO QUE TAN BIEN ESTA LA COMUNIDAD Y A SU VEZ, VER LA SOLUCION A ESTOS COMPONENTES.

REALIZAR UN ESTUDIO COMO EL CUAL SE EXHIBE NOS SIRVE PARA OBTENER INFORMACION CONCRETA DE LA SOCIEDAD EVALUADA Y ASI TENER UN MAYOR APOYO HACIA LA PLANEACION DE DISTINTOS SERVICIOS DE SALUD EL CUAL, EL PRINCIPAL OBJETIVO ES IDENTIFICAR LOS PROBLEMAS Y NECESIDADES ESCENCIALES QUE PUEDEN PERJUDICAR A LA COMUNIDAD. LA REALIZACION DE ESTE DIAGNOSTICO NOS AYUDA Y NOS PUEDE AYUDAR A TENER EL CONOCIMIENTO Y LA EDUCACION DE SABER REALIZAR UN DIAGNOSTICO DE SALUD.