

**NOMBRE DEL ALUMNO:
LUIS FERNANDO CALVO JIMÉNEZ.
BELVERI ELIAS ESCALANTE PEREZ**

-

**NOMBRE DEL DOCENTE:
VICTOR MANUEL SANTIAGO GUILLEN.**

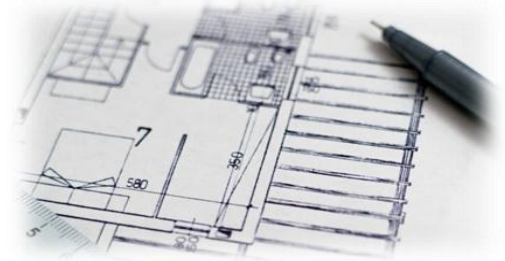
-

MATERIA:

-

ARQUITECTURA 8 CUATRIMESTRE

25 DE FEBRERO DE 2022.



Autodesk AutoCAD 2020 EE.dwg

Inicio Inserción Anotar Paramétrico Vista Administrar Salida Complementos Colaborar Express Tools Aplicaciones destacadas

Desplazar Girar Copiar Simetría Escala Estirar Modificar

Propiedades de capa Capas

Texto Acotar Anotación

Insertar Bloque Igualar propiedades Propiedades

[-][Superior][Estructura alámbrica 2D]

	A	B	C	D
1				
2	PV.	EST.	AZ.	RUMBO
3	1	2	75°	N 73°E
4	2	3	115°	S 67°E
5	3	4	183°	S 3°W
6	4	5	253°	S 73°W
7	5	1	331°	N 29°W

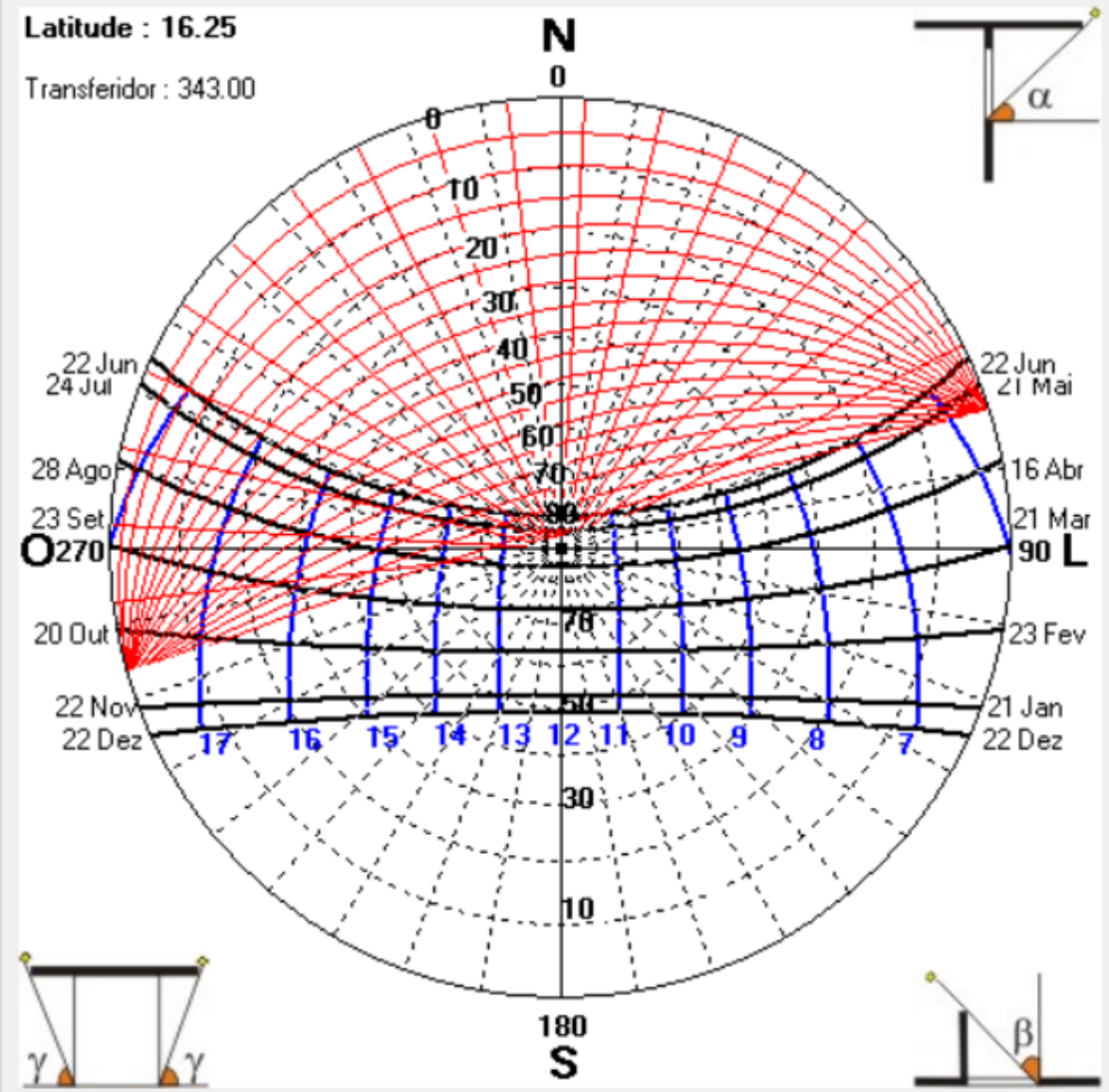
Modelo Presentación1 Presentación2

MODELO

Escribe aquí para buscar



Latitude : 16.25
Transferidor : 343.00



Trajetória Solar
 Cidade : Nenhum
 Latitude : 16.25

Transferidor Orientação : 343.00
 Ângulo de Referência : Externa

Alfa Beta Gama Máscara

Ângulo Alfa 1 : 0.00
 Ângulo Alfa 2 : 0.00

Temperaturas

Legenda : até 21 de Junho

Atualizar Carta Solar

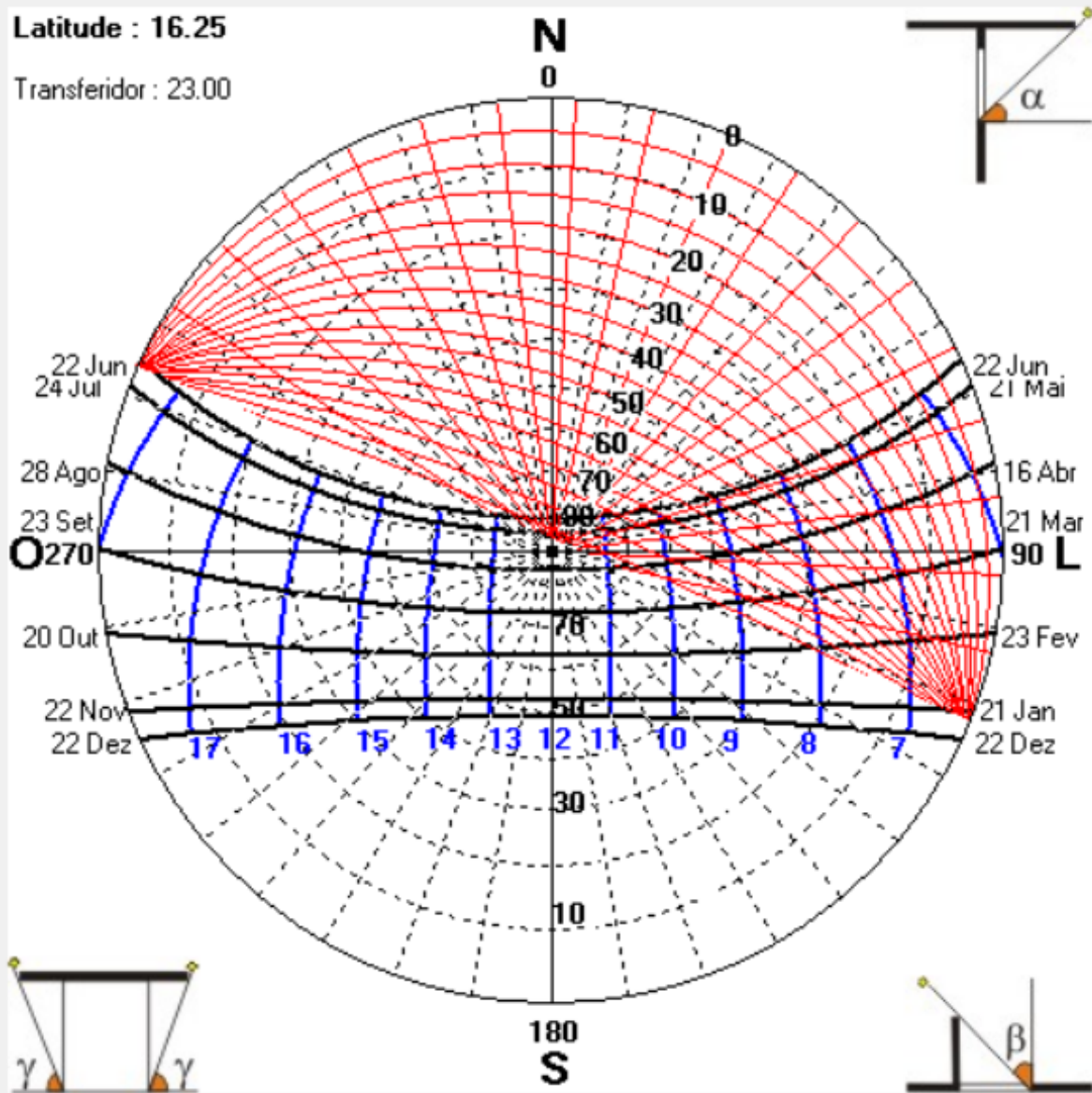
Rosa dos Ventos

Velocidades predominantes



Latitude : 16.25

Transferidor : 23.00



Trajetória Solar

Cidade : Nenhum

Latitude : 16.25

Transferidor Orientação : 23.00

Ângulo de Referência: Externa

Alfa | Beta | Gama | Máscara

Ângulo Alfa 1 : 0.00

Ângulo Alfa 2 : 0.00

Temperaturas

Legenda até 21 de Junho

Atualizar Carta Solar

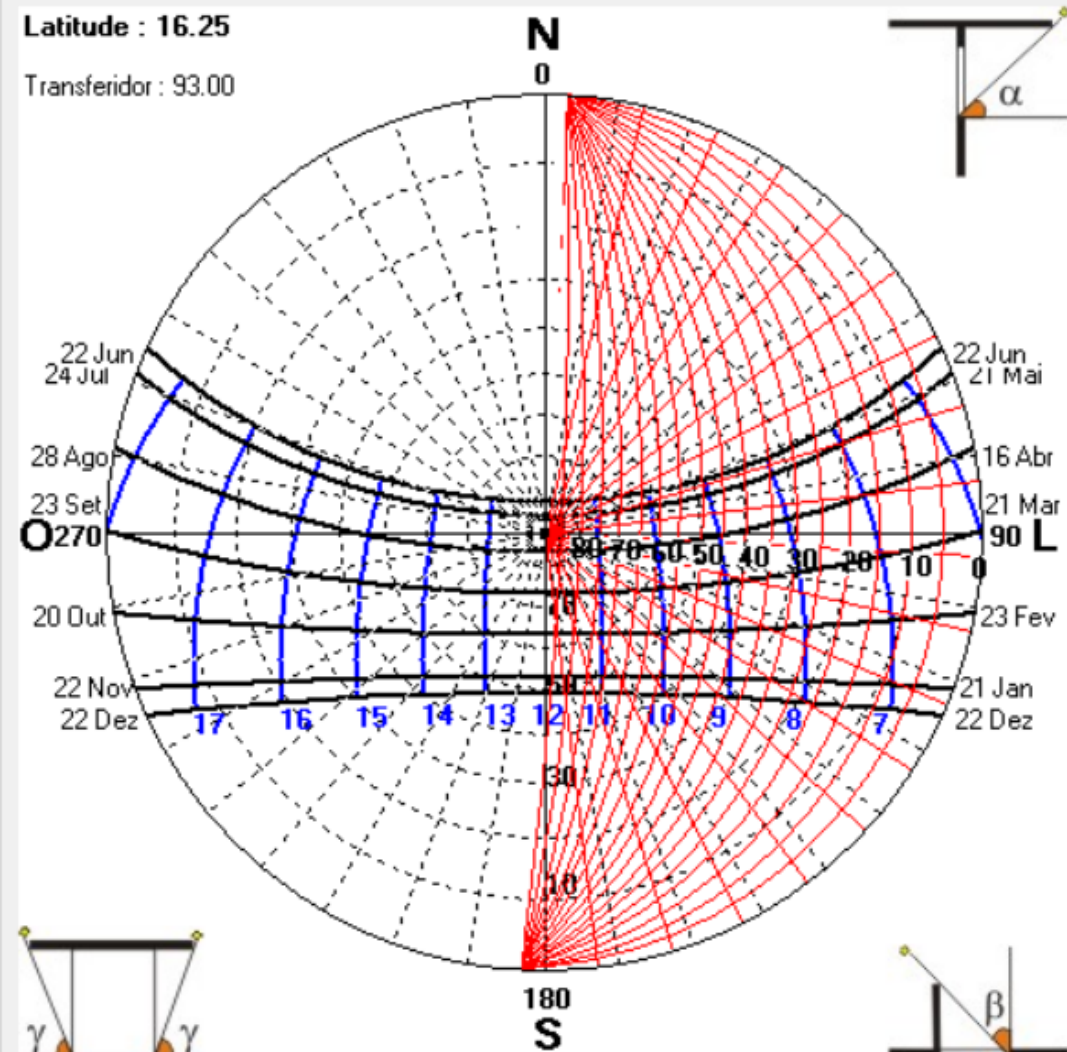
Rosa dos Ventos

Velocidades predominantes



Latitude : 16.25

Transferidor : 93.00

 Trajetória Solar

Cidade : Nenhum

Latitude : 16.25

 Transferidor

Orientação : 93.00

Ângulo de Referência: Externa

Alfa

Beta

Gama

Máscara

 Ângulo Alfa 1 :

0.00

 Ângulo Alfa 2 :

0.00

 Temperaturas

Legenda

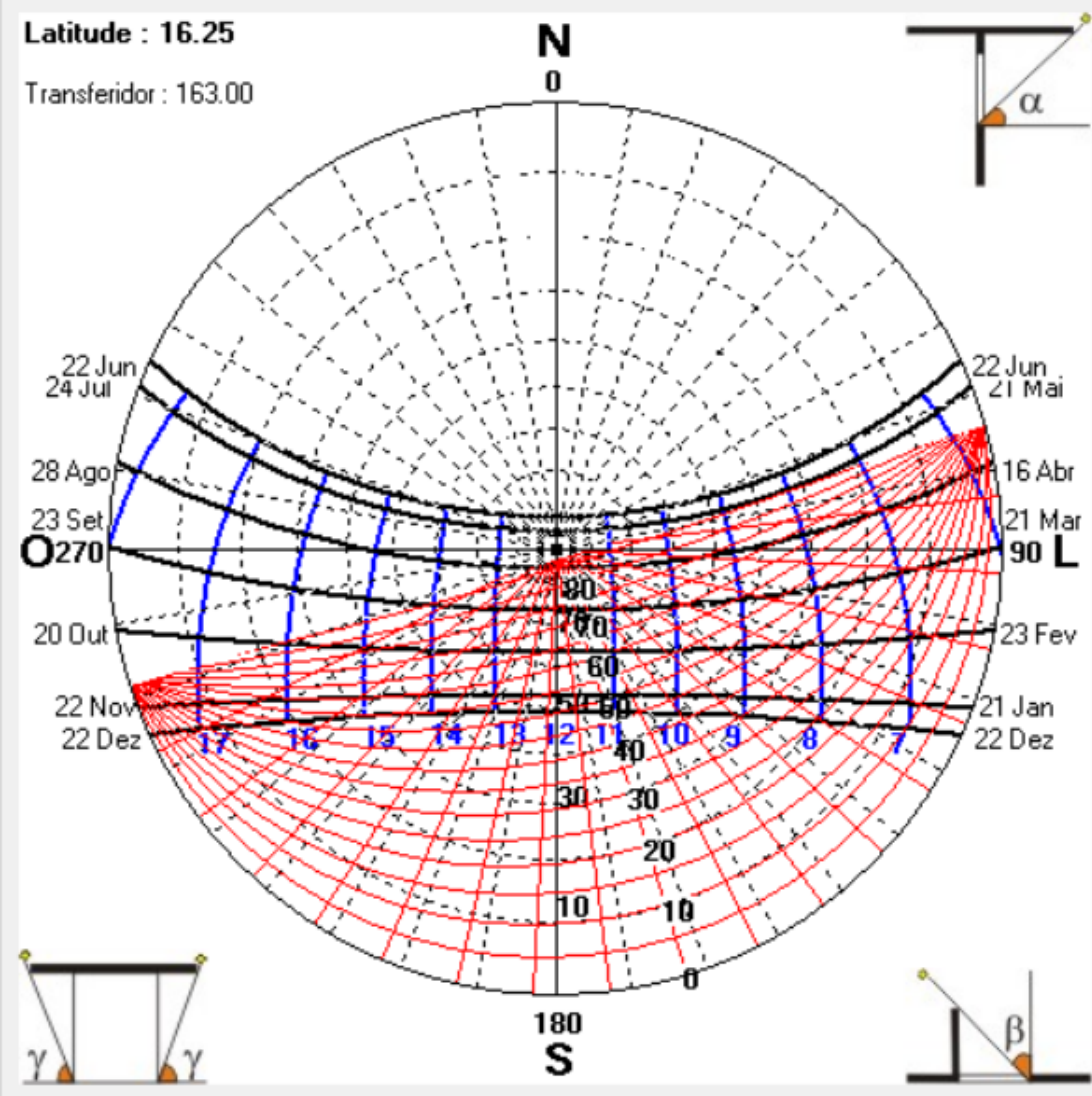
até 21 de Junho

Atualizar Carta Solar

Rosa dos Ventos

Velocidades predominantes

Latitude : 16.25
 Transferidor : 163.00



Trajetória Solar
 Cidade : Nenhum
 Latitude : 16.25

Transferidor Orientação : 163.00
 Ângulo de Referência: Externa

Alfa Beta Gama Máscara

Ângulo Alfa 1 : 0.00
 Ângulo Alfa 2 : 0.00


Temperaturas

Legenda : até 21 de Junho

Atualizar Carta Solar

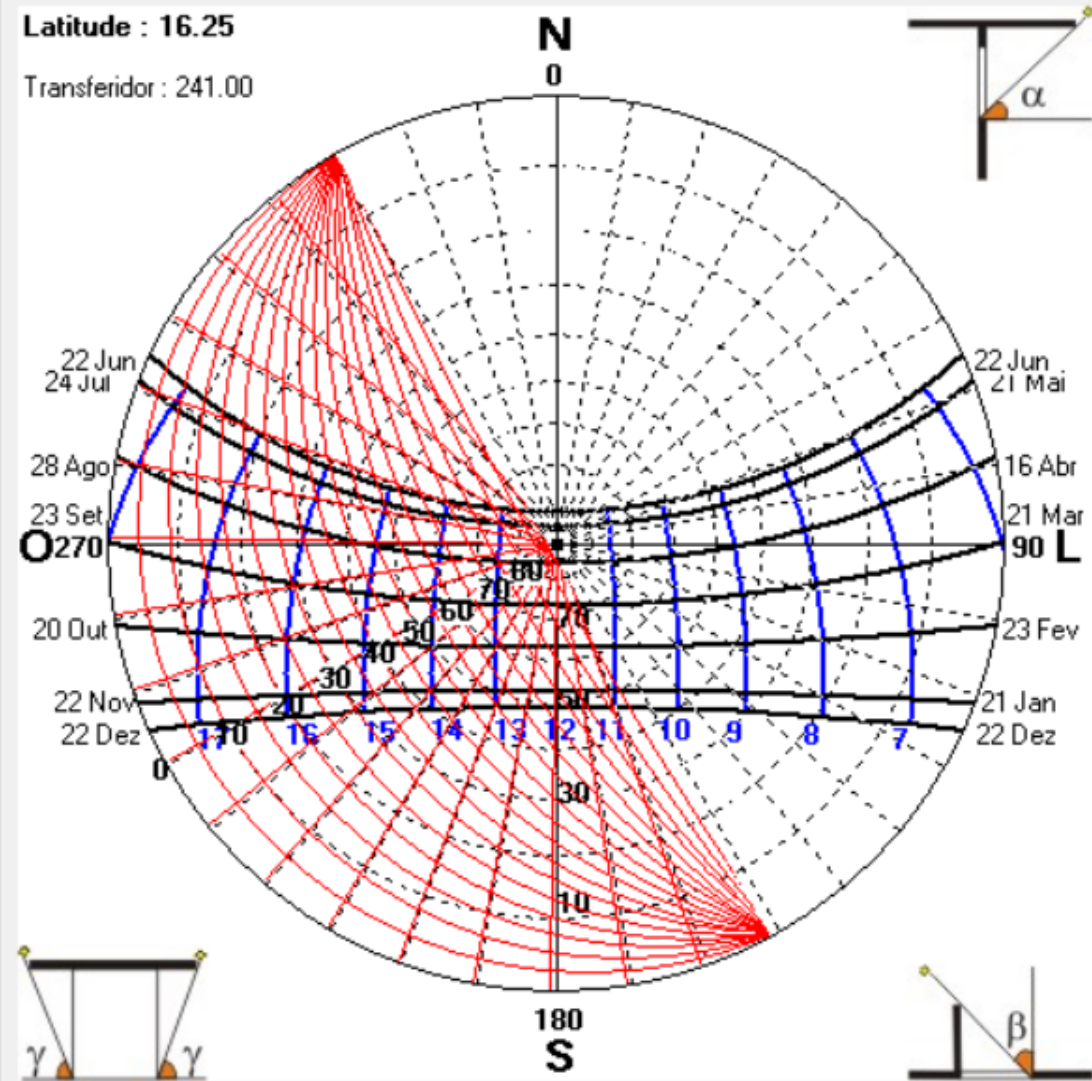
Rosa dos Ventos

Velocidades predominantes



Latitude : 16.25

Transferidor : 241.00



Trajetória Solar

Cidade : Nenhum

Latitude : 16.25

Transferidor Orientação : 241|00

Ângulo de Referência : Externa

Alfa Beta Gama Máscara

Ângulo Alfa 1 : 0.00

Ângulo Alfa 2 : 0.00

Temperaturas

Legenda : até 21 de Junho

Atualizar Carta Solar

Rosa dos Ventos

Velocidades predominantes

