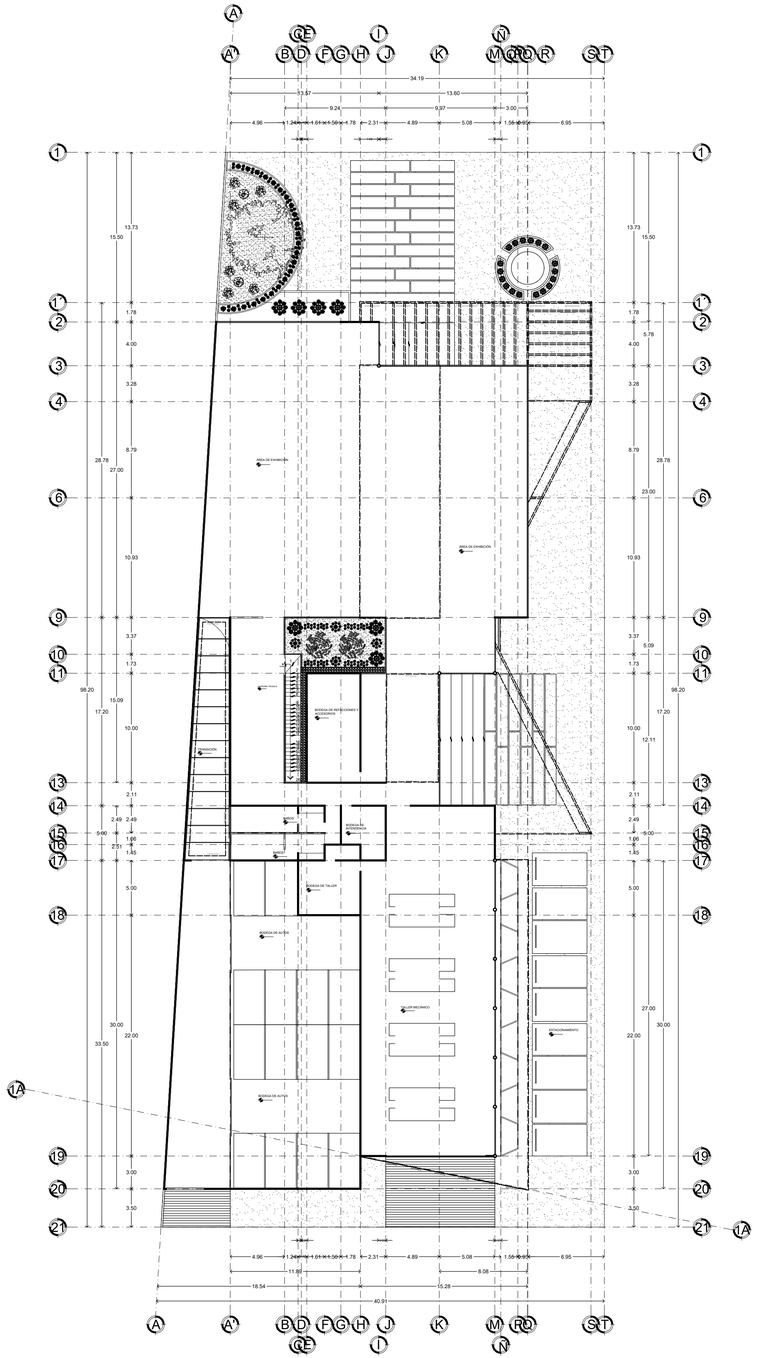

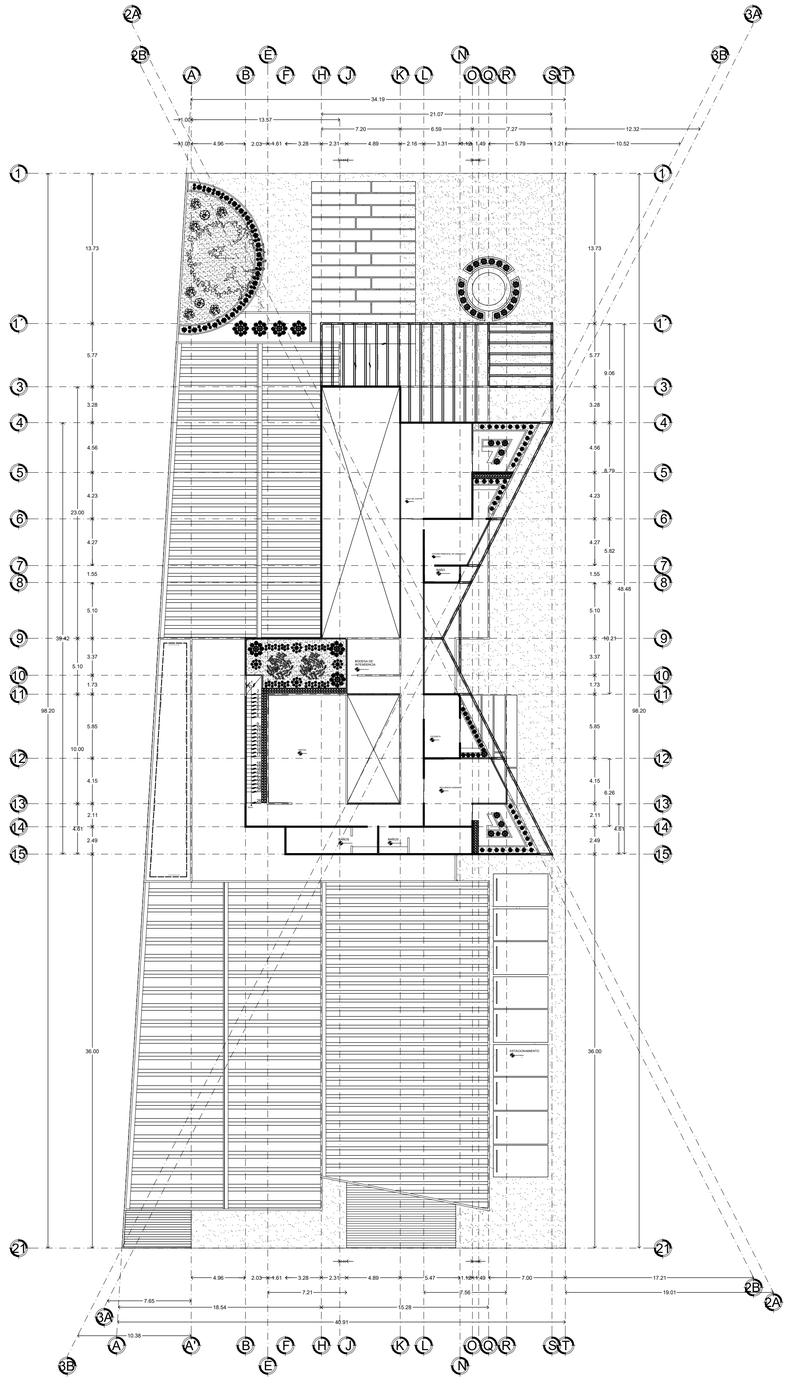

UNIVERSIDAD DEL SURESTE

LOCALIZACIÓN

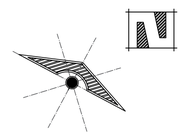

SIMBOLOGÍA

SELLOS

DATOS DE LA OBRA

SUPERFICIE DEL TERRENO: .....

SUPERFICIE CONSTRUIDA

PRIMER NIVEL: .....

SEGUNDO NIVEL: ..... M²

SEGUNDO NIVEL: ..... M²

SUPERFICIE TOTAL CONSTRUIDA:.... M²

PROYECTO:

AGENCIA DE AUTOS

DIRECCIÓN:

PROPIETARIO:

PROYECTÓ

NOMBRE DEL PLANO:

PLANTAS ARQUITECTÓNICAS

D.R.O:

ARQ. LUIS FERNANDO CALVO JIMÉNEZ

FIRMA:

ESCALA: 1:250

ACOTACIÓN: METROS

CLAVE A-3

PLANO: 03/ 03

FECHA: 03/ AGOSTO / 2021