

# **UNIVERSIDAD DEL SURESTE**

## **ESCUELA DE MEDICINA**

**MATERIA:**

**Investigación epidemiológica avanzada**

**DOCENTE: Dr. Dario Cristiaderit Gutiérrez Gómez**

**ALUMNO: Heydi Antonia Coutiño Zea**


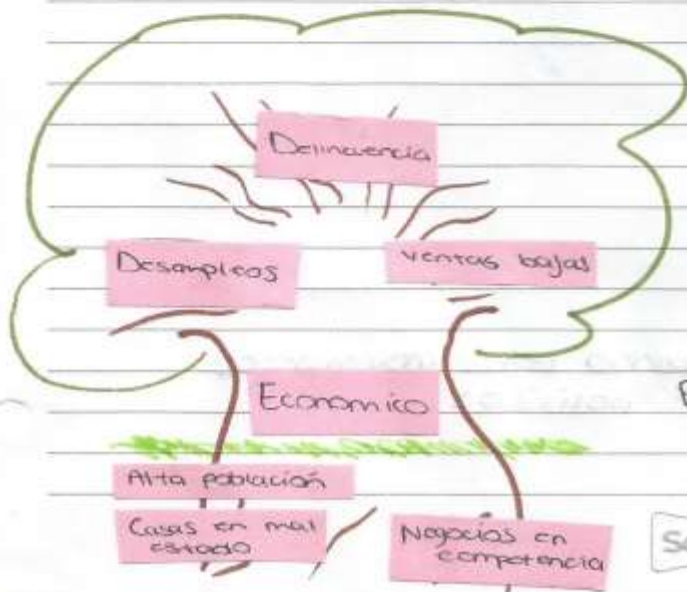

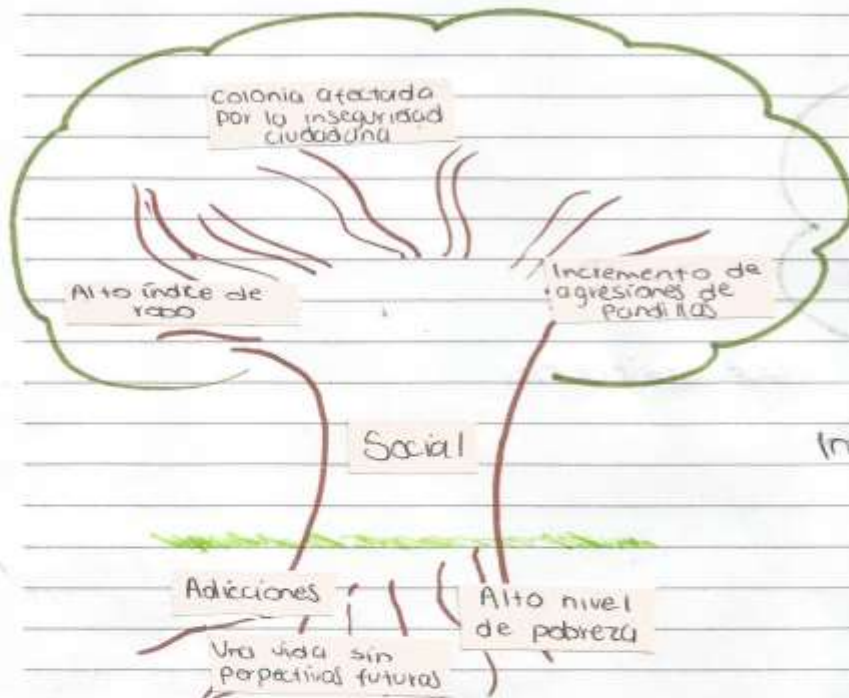
**4 -“B”**

**LUGAR Y FECHA:**


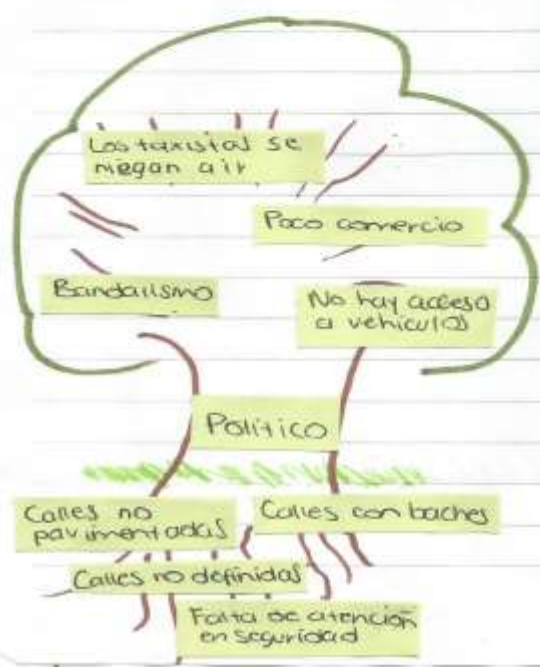
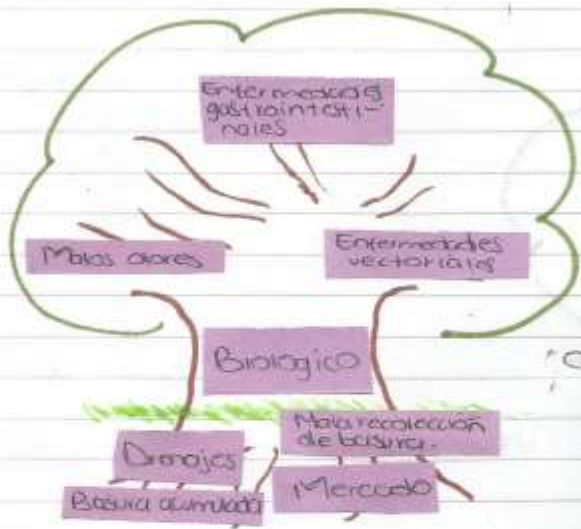
**COMITÁN DE DOMÍNGUEZ, CHIAPAS A 12 DE MARZO DE 2021.**

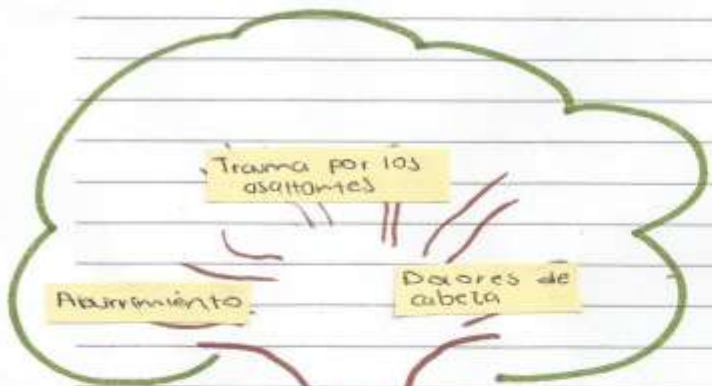
# DIAGRAMAS DE ARBOL DE LA PATRIA. TUXTLA GUTIEERREZ, CHIAPAS

12 / 03 / 2021

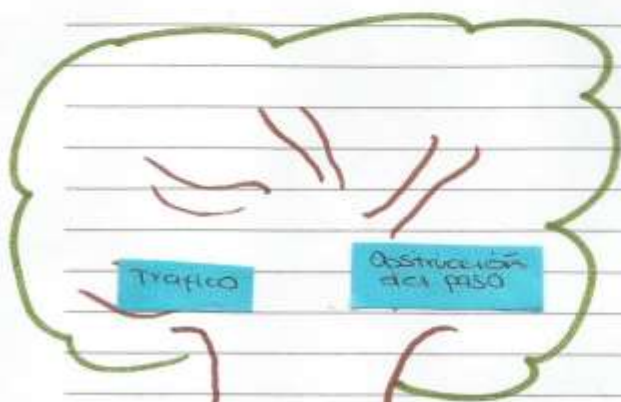


Scribe

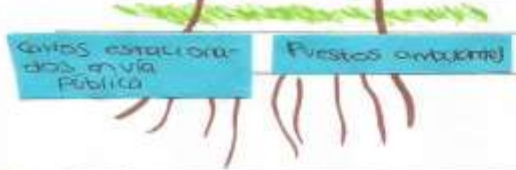




Estrés



Aglomeraciones



## DIAGRAMA DE ARBOL POLITICO DE LA PATRIA. TUXTLA GUTIERREZ, CHIAPAS

Decidí hablar sobre este árbol, ya que se me hace muy interesante y como pude observar y por el conocimiento que tengo de esa colonia, son calles que no están pavimentadas, que no tienen acceso a automóviles, calles que no están definidas (me refiero a que están llenas de montón y de piedras). Esto ha causado a que los taxistas no quieran llevarte a ese domicilio, a que las patrullas estén rondando para la seguridad, esto ha llevado a que la colonia sea olvidada por los gobernantes que principalmente se enfocan en lo que es el centro y no todas las orilladas de la ciudad. Por lo tanto la gente debe unir voces y hablar directamente con los gobernantes, hacer oficios para realzar a la colonia y de igual manera acabar un poco con la delincuencia y crear empleos. Así como también unir a la colonia para hacer limpieza del monte de las calles que no están pavimentadas.

