



NOMBRE DEL ALUMNA:

OLGA HERNANDEZ JIMENEZ

NOMBRE DEL PROFESOR:

MANUELA JIMÉNEZ NERY

NOMBRE DEL TRABAJO:

SUPERNOTA DE LA UNIDAD 2

MATERIA:

ANÁLISIS SOCIOECONÓMICO

GRADO:


4TO. SEMESTRE

GRUPO:


“A”

Comitán de Domínguez, Chiapas a 26 de septiembre de 2020

Civilización Olmeca: Que se desarrolló en los Valles Centrales de Oaxaca, y los actuales estados de Veracruz y Tabasco alrededor de 1200 a.C. De religión politeísta, tenían un gran número de dioses relacionados con la agricultura y elementos naturales como el sol, el agua y los volcanes.



Civilización Azteca: Los aztecas se enfrentaron a otras culturas nativas cuando decidieron expandirse sobre el territorio. Gracias a sus alianzas militares, lograron conquistar un gran sector donde se instalaron entre los siglos XIV y XVI.



Civilización Maya: Se estima que los mayas surgieron entre los 300 y los 900 d. C. (período clásico) pero desaparecieron y resurgieron 200 años más tarde (período posclásico). El segundo período se caracterizó por ser mucho más pacífico que el primero.



CULTURAS PRECOLOMBINAS


Existieron en el continente americano antes de que arribara al mar Caribe el navegante genovés Cristóbal Colón, el 12 de octubre de 1492.



Civilización Tolteca: Los toltecas dominaron el centro de México de los siglos X al XII. Alrededor del año 1050, Tula (también conocida como Tollan Xicocotitlán) se convirtió en la capital del gran Imperio Tolteca.



Civilización Zapoteca: Durante la época precolombina, los zapotecas fueron una de las civilizaciones más importantes de Mesoamérica. Abarcaban Oaxaca y el istmo de Tehuantepec. Su origen no se explica a través de las leyendas características de otras civilizaciones precolombinas, sino que creían haber nacido directamente de rocas, árboles y jaguares.



Civilización Totonaca: Totonaca es el singular de totonacatl, compuesto por a'ktu'tu que significa tres y nacu que significa corazón. En referencia a Cempoala, Tajín y el Castillo de Teayo son los tres centros o corazones de esta cultura.

Evidentemente este fue el hecho principal que permitió posteriormente ampliar los dominios españoles por toda Mesoamérica y la fundación de nuevos reinos y ciudades a lo largo y ancho del siglo XVI. Expansión española por el Caribe Desde el año del Descubrimiento de América los castellanos se fueron expandiendo por todo el Mar Caribe.



Es el gran suceso donde se somete al pueblo mexicano por los españoles para apoderarse de su territorio y de su población.



LA CONQUISTA

La conquista de México o del imperio azteca fue un proceso histórico ocurrido entre los años 1517 y 1521. Desde la llegada de los primeros castellanos a las costas de los pueblos mayas hasta la caída de Tenochtitlan a manos de Hernán Cortés y sus aliados indígenas.



Hernán Cortés desembarca en las costas de Cozumel en Ferrero de 1519 para así llegar posteriormente a Yucatán y de ahí proseguir su trayecto a Veracruz para continuar llegar al territorio Azteca donde es recibido por Moctezuma quien muere a manos de los españoles, le sucede en el trono Cuitláhuac quien muere rápidamente a consecuencia de viruela que fue introducida al nuevo mundo por los españoles y sube posteriormente Cuauhtémoc quien es hecho prisionero de los españoles para decir de los tesoros, esto significo la caída del gran imperio de Tenochtitlán en manos de los españoles y fue la pauta de inicio del periodo conocido como la colonia.

Así fundaron la Nueva España, nombre que los conquistadores le dieron a la actual ciudad de México. También se conoce esta etapa con el nombre de Virreinato porque el país, durante el tiempo que duró, fue gobernado por un representante del rey de España que tenía el título de virrey.



LA COLONIA

Para la historia de México el periodo conocido como la Colonia o el Virreinato empieza en el siglo XVI, cuando los españoles, al mando de Hernán Cortés, conquistaron la antigua México-Tenochtitlan.

Así pues el periodo de la Colonia abarca 300 años, y está usualmente dividido en tres periodos: el primero y más antiguo es el que corresponde al siglo XVI y corresponde a todo lo que pasó en la Nueva España desde 1521 hasta 1600; el segundo, el del siglo XVII, que comprende lo sucedido entre 1601 y 1700; y, finalmente, el tercero y último, el del siglo XVIII mexicano y que va de 1701 y 1800.



La importancia de la época de la Colonia es determinante tanto para la historia de nuestro país como nación independiente como para la historia de todo Occidente, ya que, a partir de ese momento, América entró a formar parte del mundo que hasta entonces conocían los europeos.



En la época de la Colonia la religión católica ganó nuevos e importantes territorios, cambió el lenguaje, la traza de las ciudades, las manifestaciones culturales y artísticas y se inició el mestizaje o sincretismo, es decir la mezcla entre los conquistadores y los conquistados, combinación que definió el carácter actual que tienen hoy todas las naciones llamadas latino o hispanoamericanas.



En un sentido estricto, los partidos liberal y conservador no existieron en México antes de la guerra con Estados Unidos (1846-1848). Al nacer el país, había numerosos grupos con intereses que, en algunos aspectos, coincidían con los de otros.




MÉXICO INDEPENDIENTE

En 1821, la mayor parte de los grupos poderosos de Nueva España se pusieron de acuerdo en un objetivo común: romper con España y establecer un país independiente.



El general español José María Dávila, gobernador colonial de Veracruz, se había comprometido con el general Santa Anna a entregar el puerto; sin embargo, los españoles lo abandonaron intempestivamente, la noche del 26 de octubre de 1821

La continua amenaza de la reconquista española de 1821 a 1829 después de la capitulación de las fortalezas de San Diego, en Acapulco y de San Carlos, en Perote, y la entrada del Ejército Trigarante a la Ciudad de México, el Puerto de Veracruz y la fortaleza de San Juan de Ulúa eran los únicos territorios nacionales sometidos al gobierno español.



La República Centralista esta nueva estructura política nacional quedó establecida a finales de 1824, y se sustentó con base en una nueva legislación que sería conocida como las Siete Leyes,³⁰ que se ratificaría a través de una nueva Constitución que recibió el nombre de Bases Orgánicas, promulgada en 1824

El 5 de octubre de 1910 proclamó el Plan de San Luis, el cual señala en su artículo 7: El 20 de Noviembre, desde las seis de la tarde en adelante, todos los ciudadanos de la República tomarán las armas para arrojar del poder a las autoridades que actualmente nos gobiernan”.



Este, se considera, sería el inicio formal de la Revolución Mexicana, sin embargo, no fue así. Al enterarse el gobierno porfirista que Aquiles Serdán encabezaba uno de los centros más peligrosos de antireeleccionistas en Puebla, y que en su casa se encontraban algunos individuos con armas, la policía hizo un cateo el día 18




pero cuando los gendarmes llegaron comenzó el tiroteo, éste se prolongó por mucho tiempo, necesiándose la intervención del ejército para sitiar la casa y ocuparla, resistiendo toda la familia Serdán con ahínco y convicción.



LA REVOLUCIÓN MEXICANA

1910 El Congreso declaró triunfantes a Porfirio Díaz y Ramón Corral, como Presidente y Vicepresidente, quienes ocuparían los cargos en el periodo 1910-1914. Francisco I. Madero se fuga hacia San Antonio, Texas, y se dispone a iniciar la lucha armada.



El Plan de Ayala fue una proclamación política firmada por el líder de las tropas del sur, Emiliano Zapata, a quien Madero le había solicitado que licenciara sus tropas. Sin embargo, Zapata solo aceptaría dicha propuesta si Madero cumplía con una serie de condiciones que, finalmente, desconoció.



1913 Surge un movimiento armado dirigido por el general Bernardo Reyes junto a otro brote de oposición animado por el general Félix Díaz, los dos fracasaron y fueron llevados presos a la ciudad de México, no obstante, desde su encierro conspiraron contra Madero y Pino Suárez.



El Presidente Francisco I. Madero llamó de Cuernavaca a las tropas del general Felipe Ángeles para ganar la batalla, cosa que Victoriano Huerta impidió. Esta lucha se extendió del 9 al 18 de febrero de 1913

La reconstrucción del país implicó la cimentación de un nuevo régimen político que creó las bases para la configuración de un Estado moderno y democrático que proporcionó estabilidad política y social a la nación, que salía de una gran revolución.



Obregón inicia la reorganización de acuerdo con los intereses de los grupos triunfantes. Tiene que administrar un país arruinado, enfrentado al endeudamiento, la suspensión de créditos bancarios, la desorganización administrativa y las fuertes demandas por parte de la población.



MÉXICO POSREVOLUCIONARIO

El México posrevolucionario dio comienzo luego de la promulgación de la Constitución el 5 de febrero de 1917.



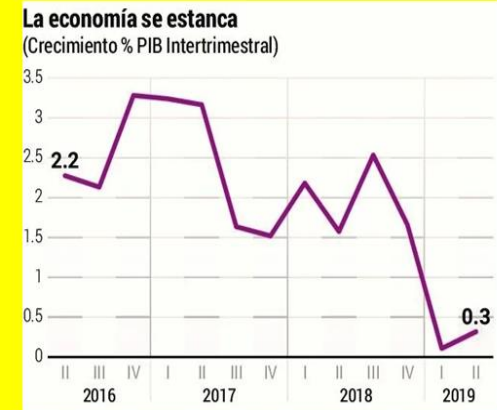
Aísla políticamente a los caudillos militares con poder local y reduce el número de los contingentes armados. Busca nuevos aliados en las organizaciones obreras y campesinas. En materia agraria expide varias leyes a favor de la restitución del ejido (forma de posesión de la tierra que el Estado cede al campesinado).

I.- En el aspecto económico: México entró en lo que se puede considerar la crisis más grave en lo que respecta a su estabilidad económica y financiera, luego de la última época de bonanza lograda durante el sexenio de Gustavo Díaz Ordaz (1964-1970)



LA SITUACIÓN ACTUAL

II.- En el aspecto político: En el terreno político existe también una situación de alta inestabilidad, en parte derivada de la baja popularidad del partido en el poder y del actual presidente Enrique Peña Nieto.



III.- En el aspecto social: El principal factor que incide en la situación social de nuestro país es sin lugar a duda la pobreza que no cede, manteniéndose su nivel de afectación por encima del 50% de la población, a pesar de los esfuerzos que se hacen por abatirla.



Siendo México un gran mosaico de culturas, ideologías y formas de vivir, es natural que los problemas sociales presenten también un amplio abanico de situaciones, haciendo que los programas diseñados para abatir la pobreza, y los sub productos que genera, sean marginales y poco estables.



Desde hace más de 30 años, México emprendió un camino hacia una mayor apertura económica, enfocado en el comercio internacional y la atracción de inversión extranjera.



MÉXICO Y EL MUNDO



De acuerdo a dicha Encuesta, México es el 8º país más atractivo para la inversión, con lo cual nuestro país avanza un lugar con respecto a los resultados del Informe 2015.

En la actualidad, México es uno de los principales receptores de Inversión Extranjera Directa (IED). Con más de 27,400 mdd en 2016, el país fue el décimo sexto receptor de IED más importante a nivel global y una de las siete economías más atractivas para invertir en el periodo 2017-2019, de acuerdo a UNCTAD.



En términos de captación de Inversión Extranjera Directa (IED) en 2015, la UNCTAD reporta que México recibió 30,285 millones de dólares (mdd), 18% mayor que el monto captado en 2014 (25,675 mdd). El monto registrado en 2015 es el 2º más alto en los últimos seis años, sólo superado por la captación lograda en 2013 (45,855 mdd).



NOMBRE DEL ALUMNA:

OLGA HERNANDEZ JIMENEZ

NOMBRE DEL PROFESORA:

MANUELA JIMENEZ NERY

NOMBRE DEL TRABAJO:

MAPA CONCEPTUAL UNIDAD 1

MATERIA:

ANÁLISIS SOCIOECONÓMICO

GRADO:

4TO. SEMESTRE

GRUPO:

“A”

Comitán de Domínguez, Chiapas a 26 de septiembre de 2020

EL RELIEVE COMO ELEMENTO PRIMORDIAL

Representa la expresión del conjunto de procesos que originan, modelan y destruyen la superficie terrestre

Entre los cuales se encuentran los de carácter endógeno que se vinculan con las fuerzas tectónicas capaces de transportar

Continentes, plegar, fracturas y desplazar estratos de rocas

Desarrollo socioeconómico de un país

La clasificación de su relieve representa uno de los primeros pasos para la definición y la delimitación de sus unidades sintéticas naturales

Contribuyen a otras investigaciones de tipo

- Geomorfológico
- Edafológico
- Geobotánico
- Paisajístico

Todas dentro del campo **fisicogeográfico**

GEOGRAFÍA ECONÓMICA

El relieve de un lugar responde a su estructura o la forma de cómo están dispuestas las rocas

Llamada **Corteza terrestres**

Corresponde a la geografía física, con el auxilio de la geomorfología, estudiar la configuración de la superficie terrestre

La geografía económica

Estudia la relación existente entre las actividades económicas y el relieve

Estudia la forma en que se efectúa el intercambio de productos entre las distintas regiones

La República Mexicana

Está situada en el continente americano

Pertenece tanto a la porción norte del continente como a Centroamérica

Tiene como nombre oficial **Estados Unidos Mexicanos**

EL RELIEVE MEXICANO

visto en el marco de la geomorfología y tectónica

Ocupa un lugar excepcional en el mundo, resultado de su compleja historia geológica que ha ido conformando un variado relieve continental

Los sistemas montañosos plegados, las cadenas de origen volcánico y las plataformas calcáreas recientes han creado tres grandes vertientes

Al este la del Golfo de México

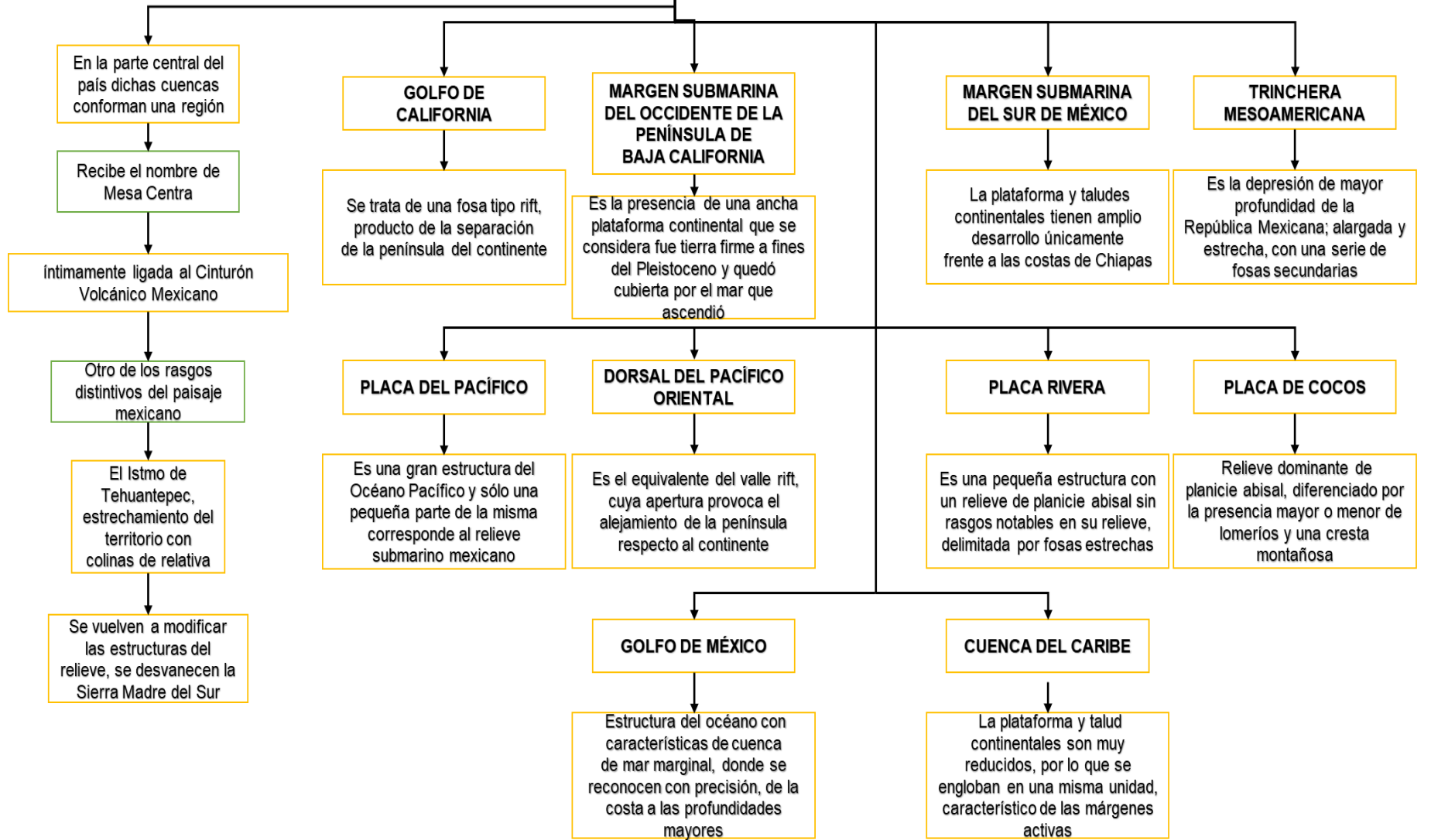
Al centro la del altiplano

Al occidente la del Pacífico

LA OROGRAFÍA

Existen también grandes cordilleras que corresponden a levantamientos y plegamientos de diversas orogenias

Uno de los rasgos más distintivos de la orografía nacional es el Cinturón Volcánico Mexicano



LA INFLUENCIA DEL HOMBRE

El hombre a penas ha modificado el relieve que se genera de forma natural

Continentes, plegar, fracturas y desplazar estratos de rocas

La razón era obvia:

No disponía de la tecnología necesaria para realizar tal hazaña

Es cierto que el ser humano, mediante su actuación sobre la cobertura vegetal aceleraba los procesos de erosión geológica

Se le ha convenido en denominar

"erosión acelerada"

El hombre es capaz de acelerar las fuerzas naturales en todos los casos

Más aún un tipo de ellos

La erosión mecánica, era un tipo ajeno a la geosfera, por cuanto se genera por la acción de la labranza,

Los suelos y sedimentos erosionados

Desde las cimas terminan depositándose allí generando una ampliación de deltas, llanuras aluviales, marismas, albuferas, etc

Estas estructuras fisiográficas serían frecuentemente menos extensas sin la interferencia de la erosión antrópica

En consecuencia

Es un fenómeno nada despreciable de morfogénesis del relieve y que ha generado tanto beneficios como perjuicios a nuestra especie

El urbanismo

Acompaña a las sociedades modernas también ha propiciado el arrastre y transporte de ingentes volúmenes de materiales

Luego han sido distribuidos en otros lugares

Los puentes y viaductos

Son a su vez otra actividad que conllevan efectos similares

OCEANOGRAFÍA Y RECURSOS HIDRÁULICOS

Existen también grandes cordilleras que corresponden a levantamientos y plegamientos de diversas orogénias

Uno de los rasgos más distintivos de la orografía nacional es el Cinturón Volcánico Mexicano

