Nombre de alumno: Elvia Esther Pérez castellanos

Nombre del profesor: Manuela Jiménez Nery

Nombre del trabajo: mapa conceptual

Materia: análisis socioeconómicos

Grado: 4er cuatrimestre

Grupo: trabajo social

Pichucalco, Chiapas a; 26 de septiembre de 2020

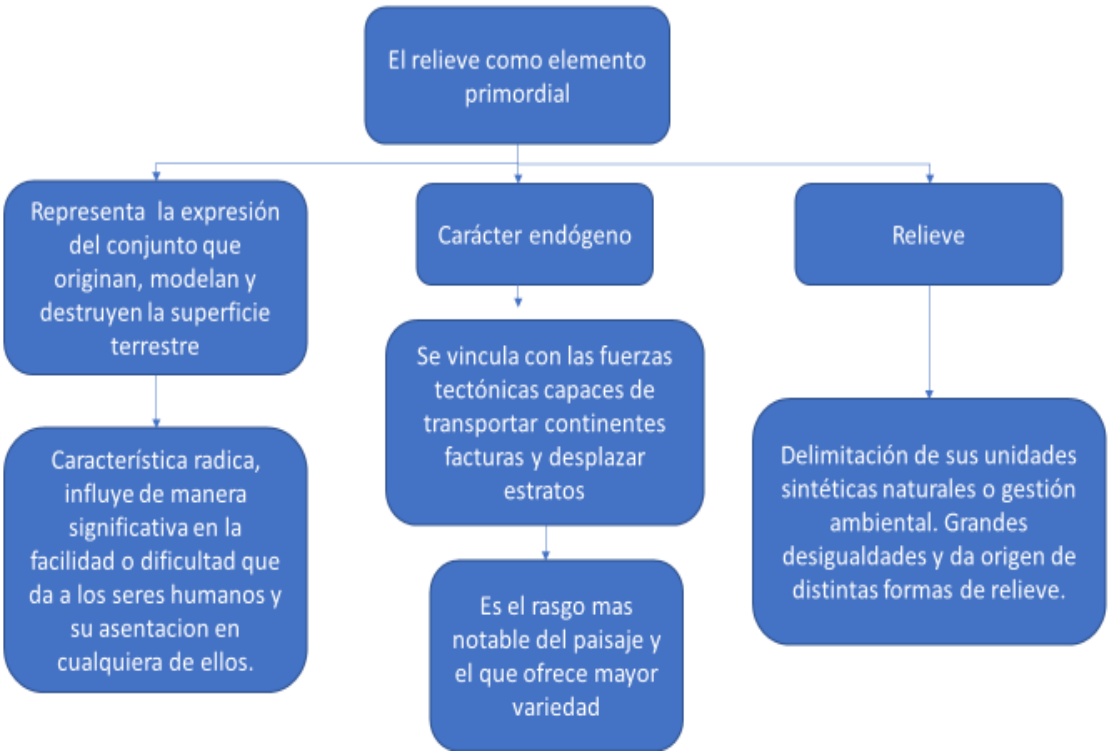
El relieve como elemento primordial
Representa la expresión del conjunto que originan, modelan y destruyen la superficie terrestre
Característica radica, influye de manera significativa en la facilidad o dificultad que da a los seres humanos y su asentacion en cualquiera de ellos.
Carácter endógeno
Se vincula con las fuerzas tectónicas capaces de transportar continentes facturas y desplazar estratos
Es el rasgo mas notable del paisaje y el que ofrece mayor variedad
Relieve
Delimitación de sus unidades sintéticas naturales o gestión ambiental. Grandes desigualdades y da origen de distintas formas de relieve.

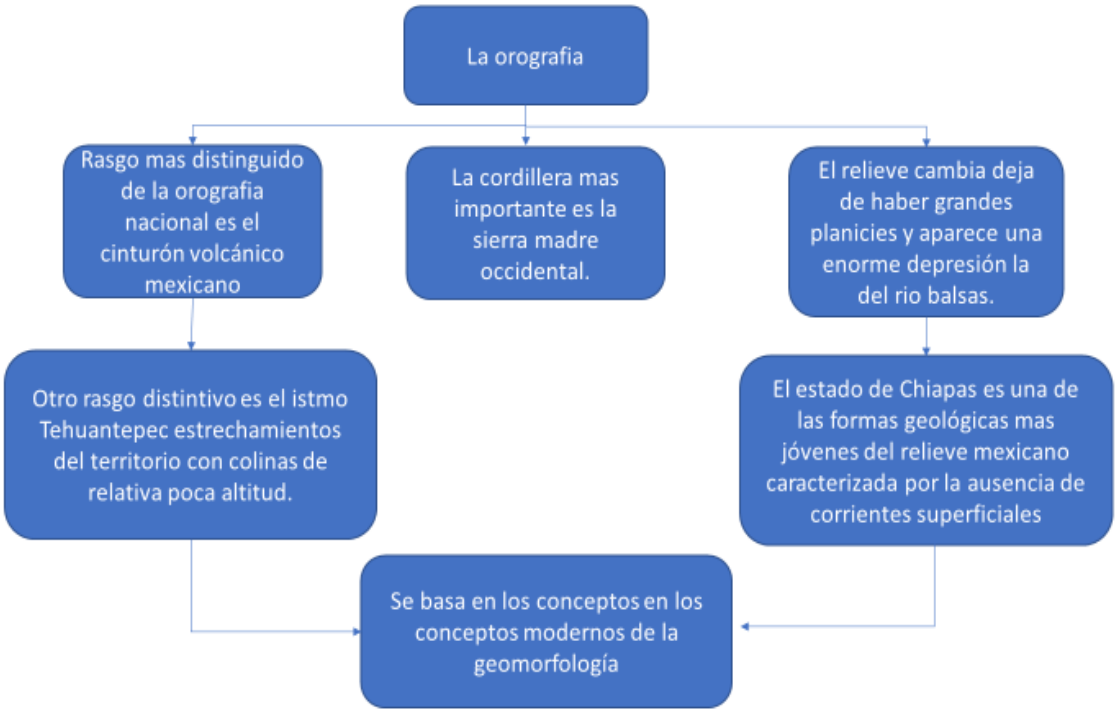
La orografia
Rasgo mas distinguido de la orografia nacional es el cinturón volcánico mexicano
La cordillera mas importante es la sierra madre occidental.
El relieve cambia deja de haber grandes planicies y aparece una enorme depresión la del rio balsas.
Otro rasgo distintivo es el istmo Tehuantepec estrechamientos del territorio con colinas de relativa poca altitud.
El estado de Chiapas es una de las formas geológicas mas jóvenes del relieve mexicano caracterizada por la ausencia de corrientes superficiales
Se basa en los conceptos en los conceptos modernos de la geomorfología

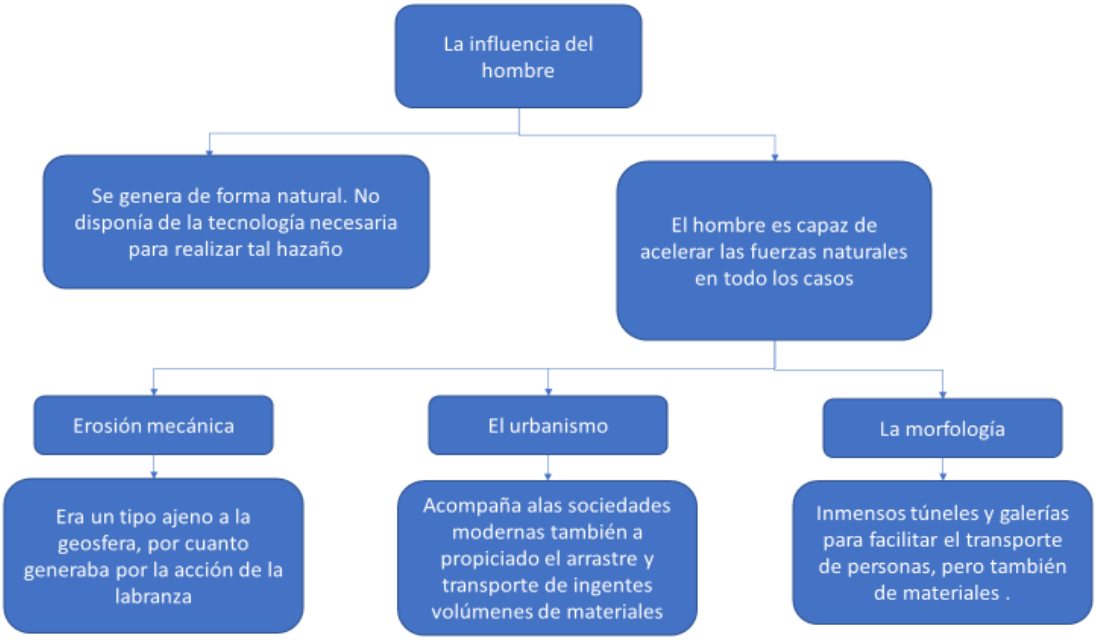
La influencia del hombre
Se genera de forma natural. No disponía de la tecnología necesaria para realizar tal hazaño
El hombre es capaz de acelerar las fuerzas naturales en todo los casos
Erosión mecánica
El urbanismo
La morfología
Era un tipo ajeno a la geosfera, por cuanto generaba por la acción de la labranza
Acompaña alas sociedades modernas también a propiciado el arrastre y transporte de ingentes volúmenes de materiales
Inmensos túneles y galerías para facilitar el transporte de personas, pero también de materiales .

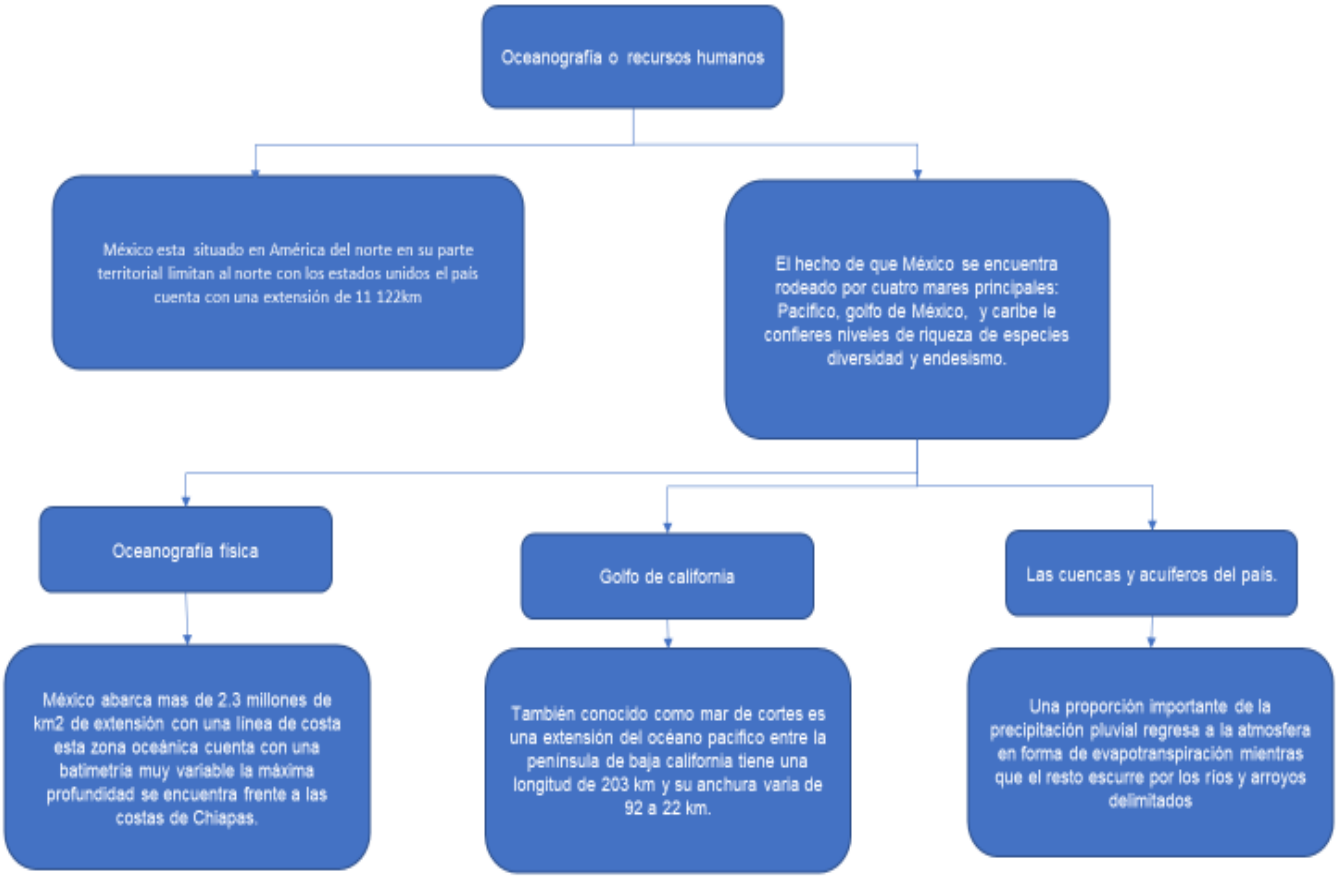
Oceanografía o recursos humanos
México esta situado en América del norte en su parte territorial limitan al norte con los estados unidos el país cuenta con una extensión de 11 122km
El hecho de que México se encuentra rodeado por cuatro mares principales: Pacifico, golfo de México, y caribe le confieres niveles de riqueza de especies diversidad y endesismo.
Oceanografía física
Golfo de california
Las cuencas y acuíferos del país.
México abarca mas de 2.3 millones de km2 de extensión con una linea de costa esta zona oceánica cuenta con una batimetria muy variable la máxima profundidad se encuentra frente a las costas de Chiapas.
También conocido como mar de cortes es una extensión del océano pacifico entre la península de baja california tiene una longitud de 203 km y su anchura varia de 92 a 22 km.
Una proporción importante de la precipitación pluvial regresa a la atmosfera en forma de evapotranspiración mientras que el resto escurre por los rios y arroyos delimitados