

**LICENCIATURA EN ARQUITECTURA**

**“TOPOGRAFIA”**

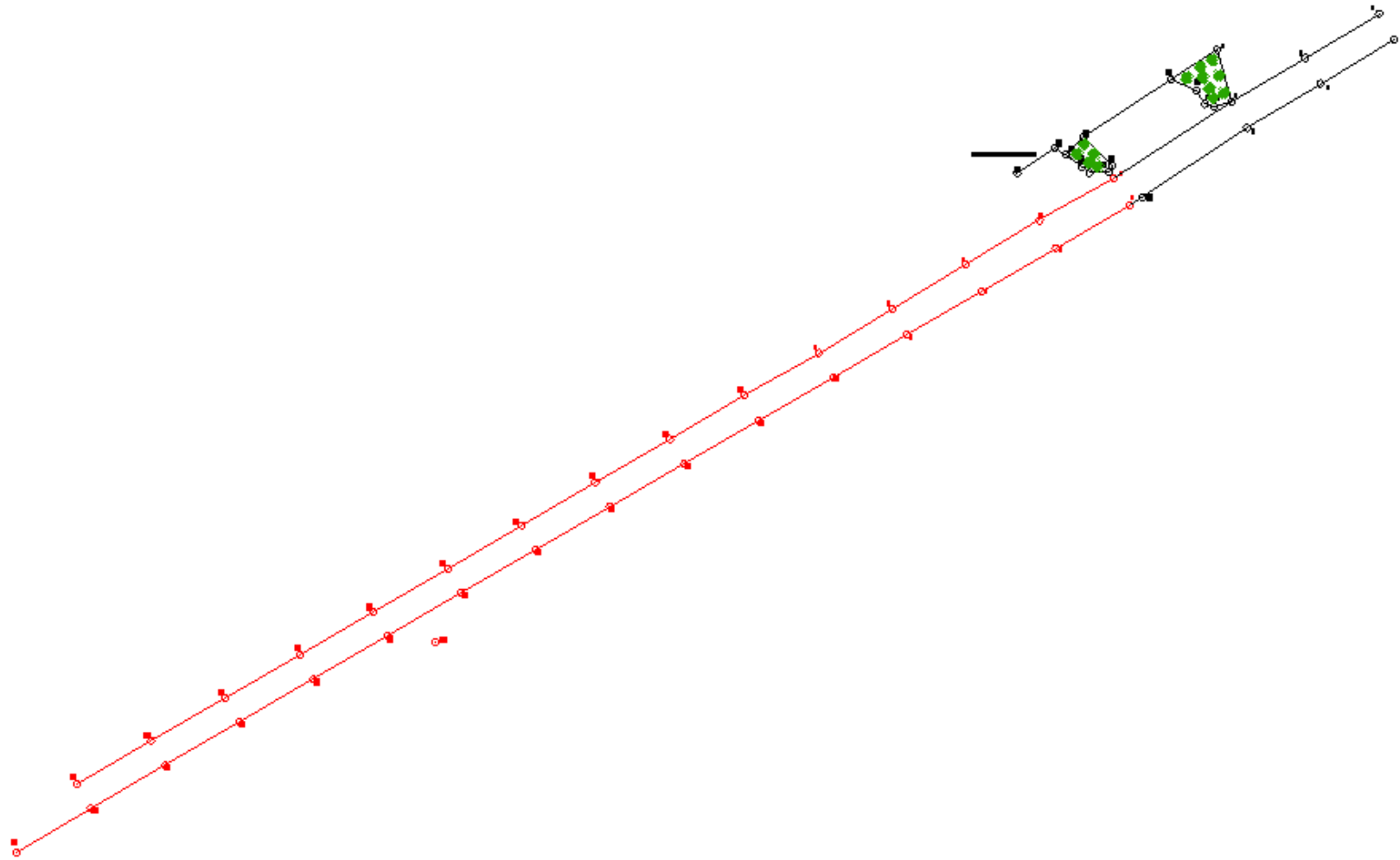
**Levantamiento topográfico**

Presenta:

**KARLA JUDITH ESCOBAR RODRIGUEZ**

Profesor:

**ARQUITECTO. Pedro Alberto García López**



**UNIVERSIDAD**

\*\*\*\*\*

LOCALIZACIÓN



**SIMBOLOGIA**

**FUJOS**

**DETALLES DE LA OBRA**

.....

**PROYECTO:**

**LEVANTAMIENTO TOPOGRÁFICO**

**DIRECCION:**

Carolina-Carolina Este, Km 97, 20078

**PROPIETARIO:**

PROYECTO

**NOBRE DEL PAÑO:**

Florez, Tony Jhon

**D.E.O.:**

**FIRMA:**

**ESCALA:**

1:50

**ACOTACIONES:**

MÉTODOS:

CLAVE

A-1

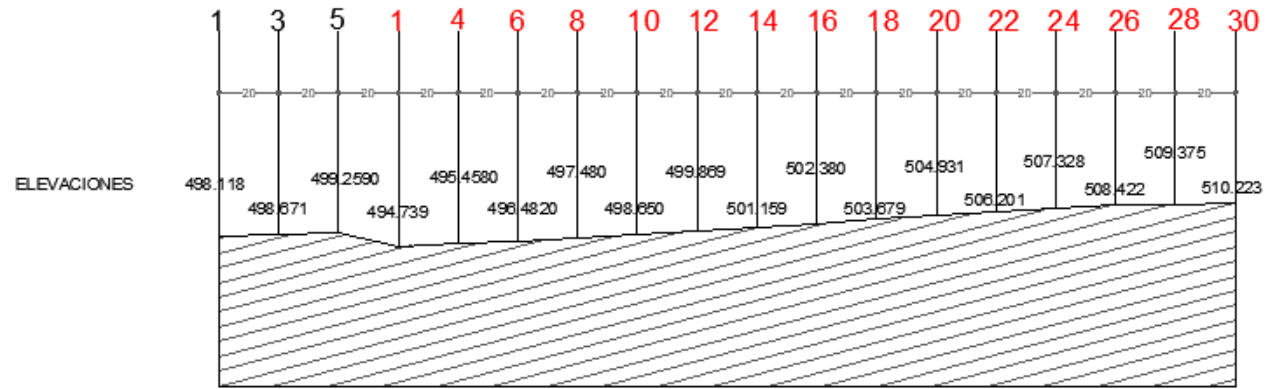
**PAÑO:**

01/05

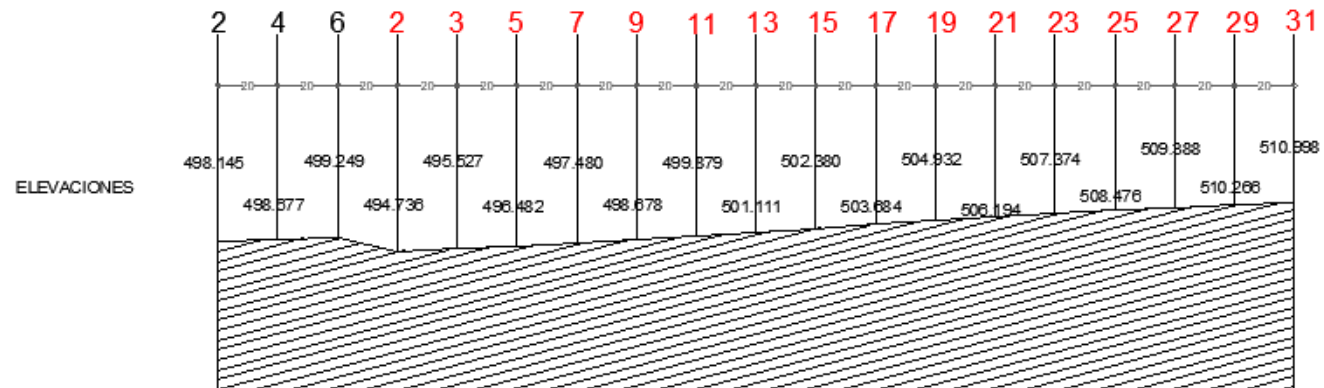
**FECHA:**

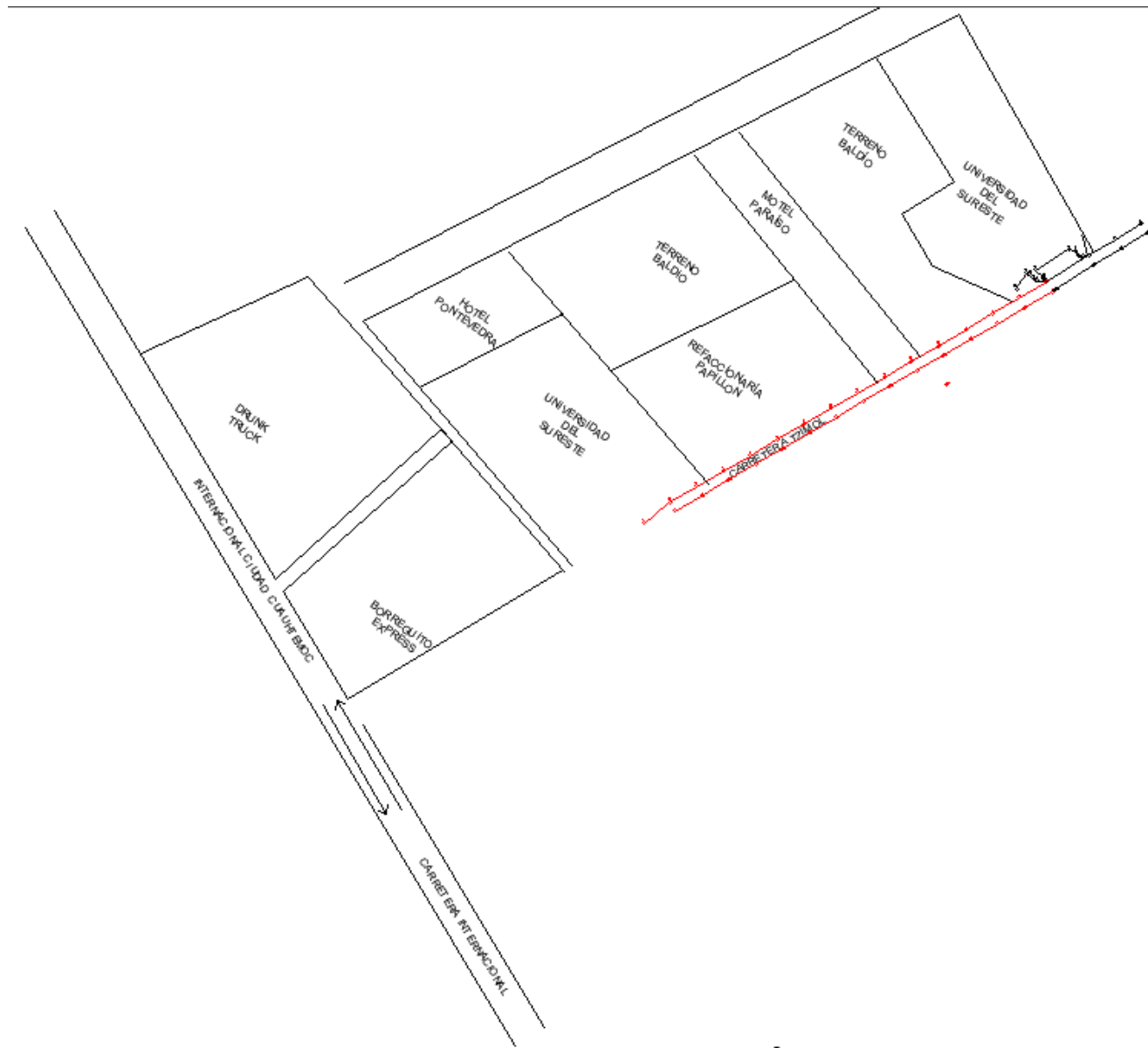
4/11/2010





## PERFIL TOPOGRÁFICO





CROQUIS DE LOCALIZACIÓN