

CUADRO SINOPTICO.

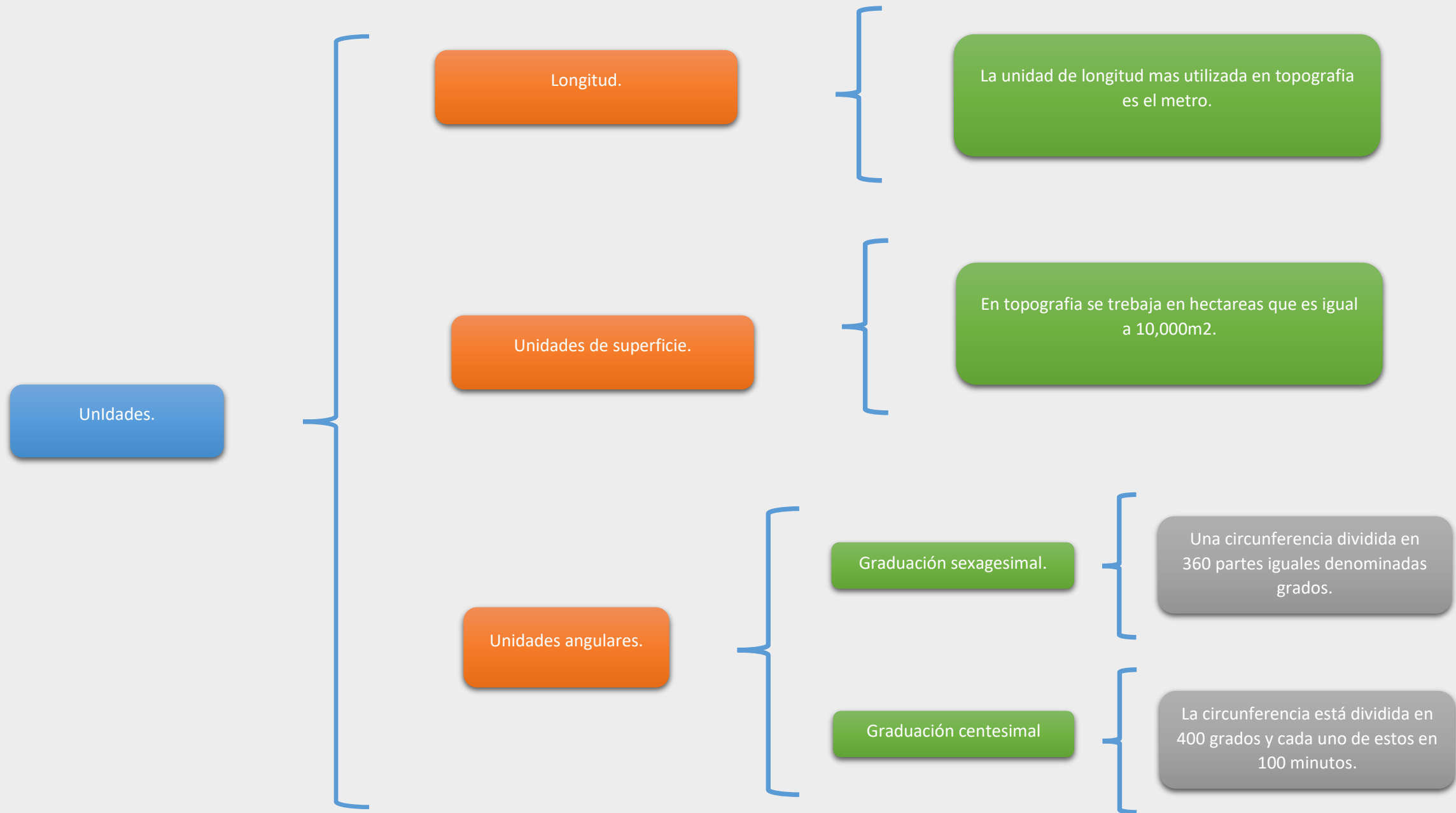
TOPOGRAFIA.

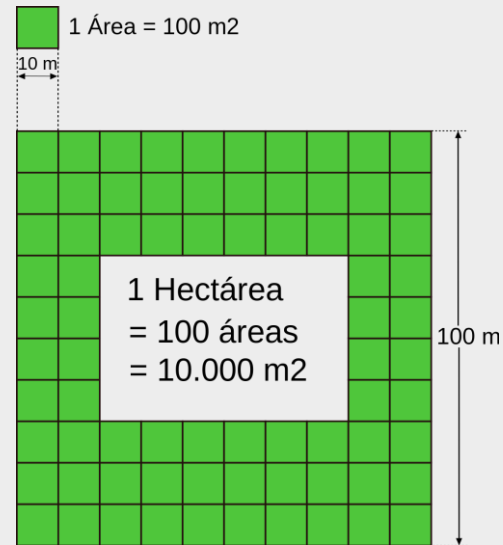
ARQ. PEDRO ALBERTO GARCIA.

ELABORADO POR JOSE DARINEL
LOPEZ LOPEZ.

4to. CUATRIMESTRE

15/09/2020





• SISTEMA SEXAGESIMAL (SISTEMA INGLÉS)

GRADO: 1° MINUTO: 1' SEGUNDO: 1"

EQUIVALENCIAS

1° = 60' 1' = 60" 1° = 3600"

1vuelta = 360°

SISTEMAS DE MEDICIÓN ANGULAR

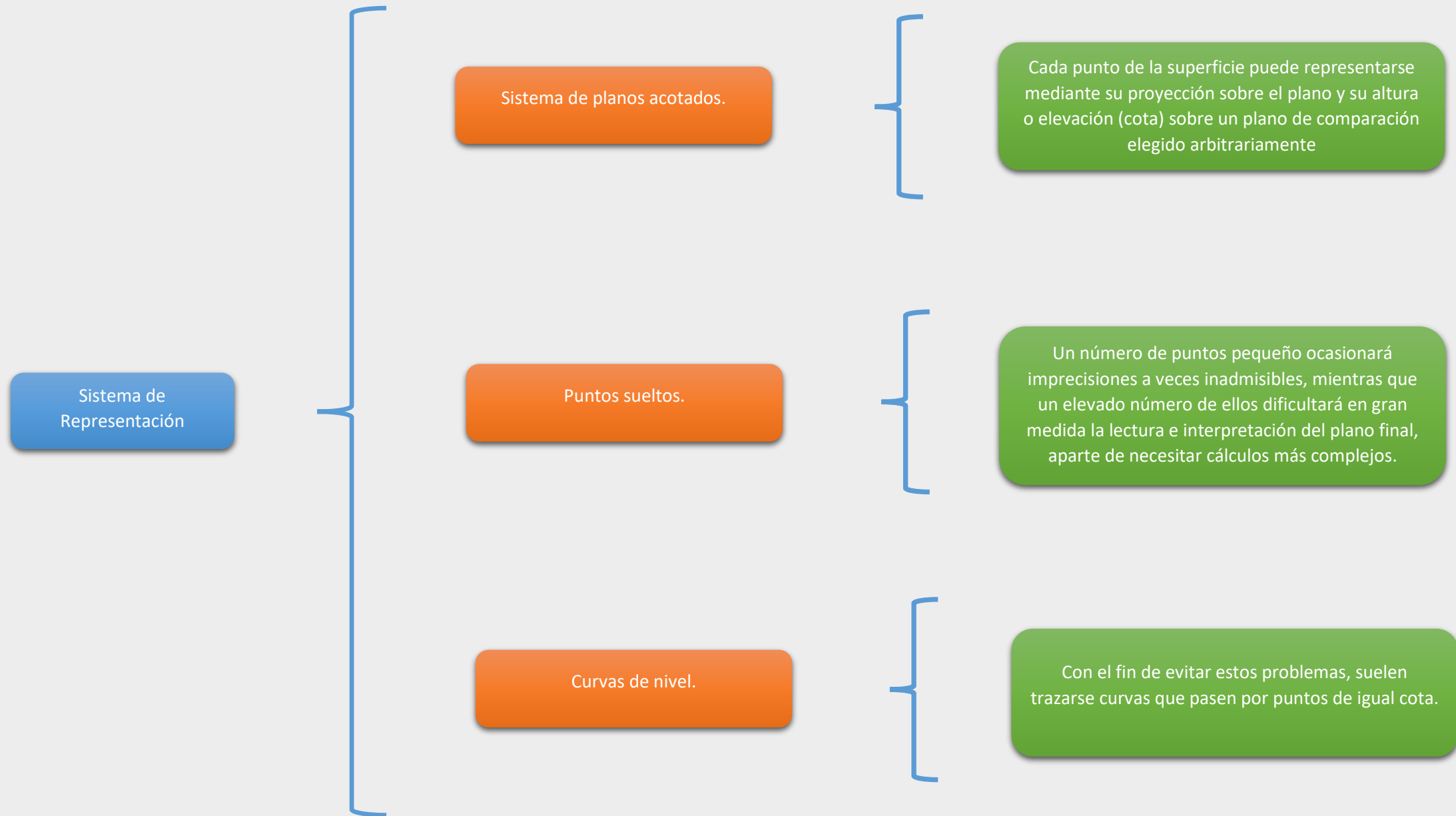
• SISTEMA CENTESIMAL (SISTEMA FRANCÉS)

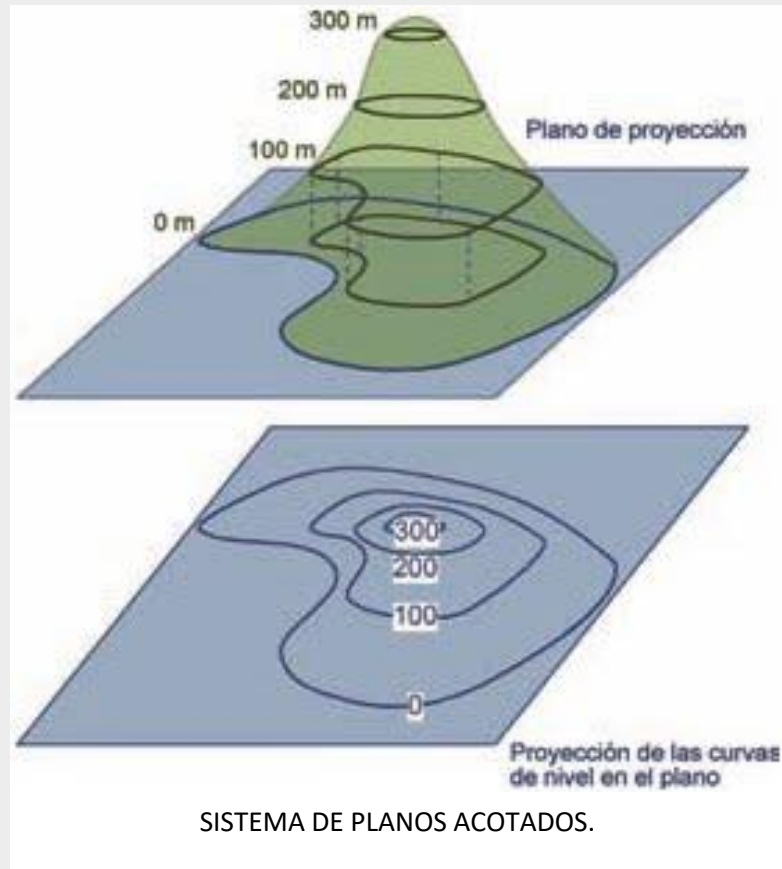
GRADO: 1^g MINUTO: 1^m SEGUNDO: 1^s

EQUIVALENCIAS

1^g = 100^m 1^m = 100^s 1^g = 10000^s

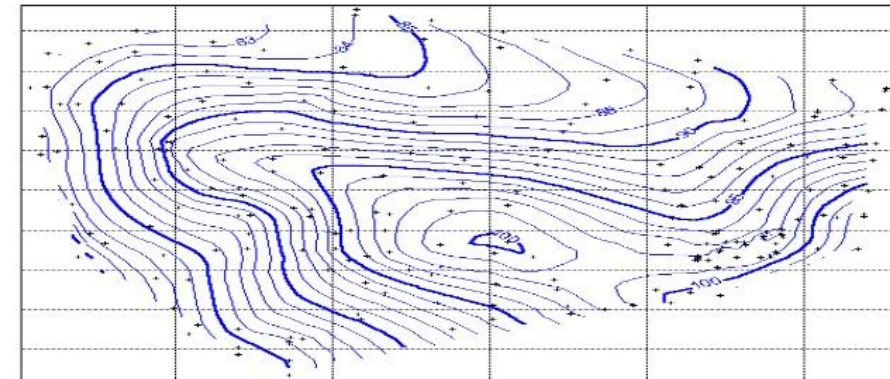
1vuelta = 400^g





CURVAS DE NIVEL

- Son líneas o trazos que unen puntos que tienen una misma cota o elevación.



CONCLUSION: ESTOS CONOCIMIENTOS NOS SERVIRAN PARA REALIZAR LEVANATAMIENTOS TOPOGRAFICOS DEL TERRENO COMO ELEVACIONES Y DESNIVELES Y ASI PODER VER LOS NIVELES CON LOS QUE TRABAJAREMOS Y ASI SOLUCIONAR LAS COMPLICACIONES DE EL PROYECTO.