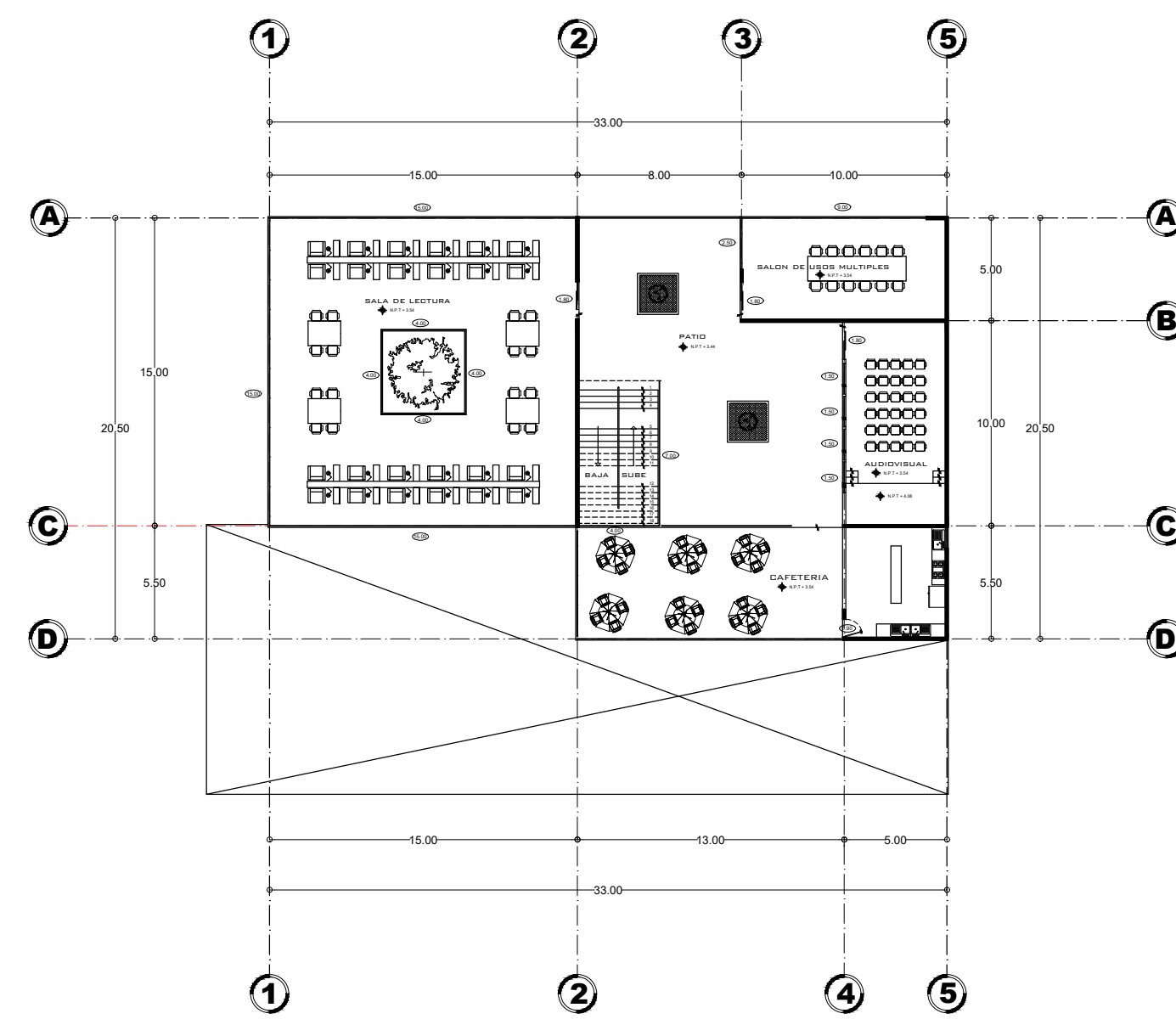
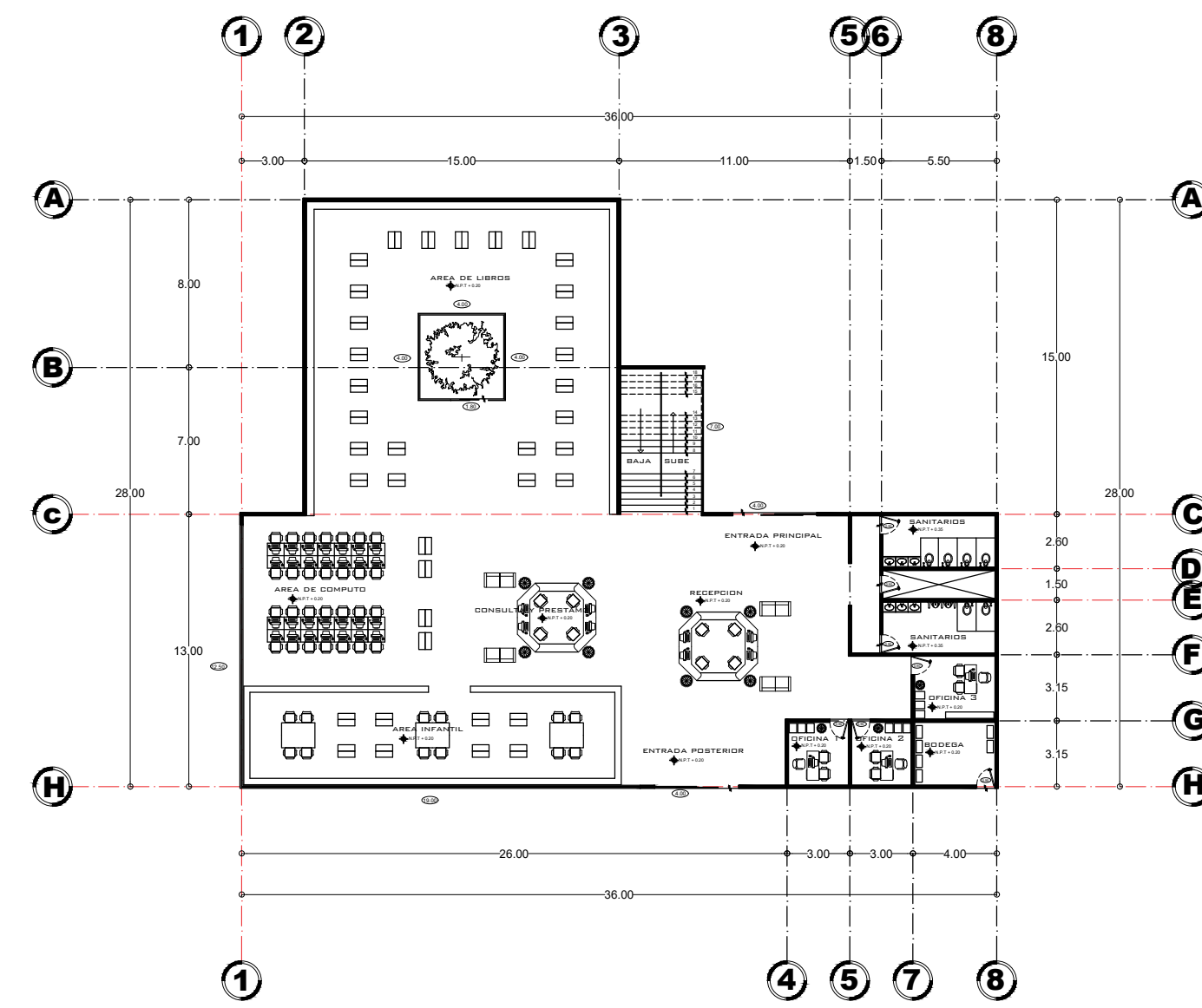
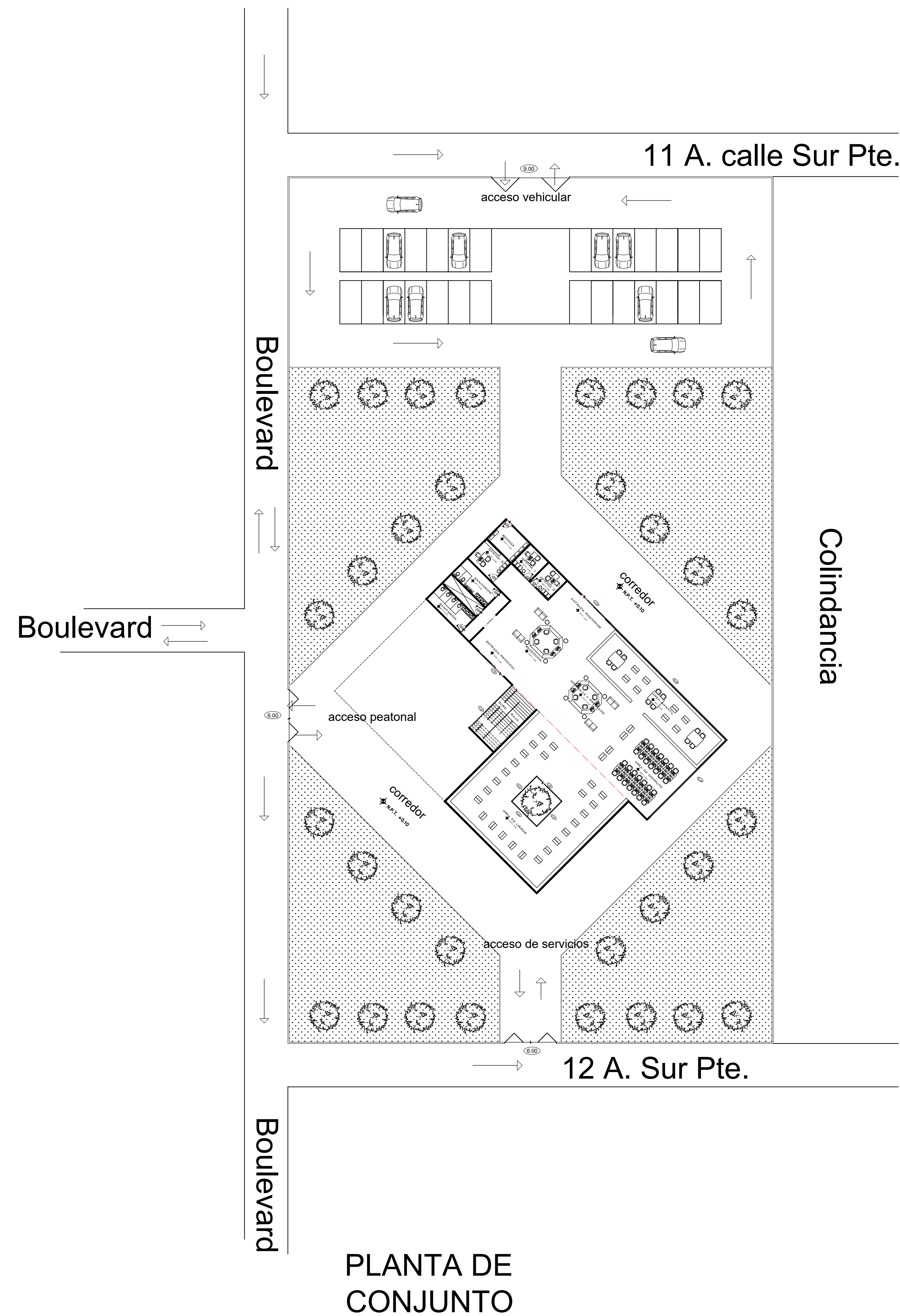


PLANTA BAJA



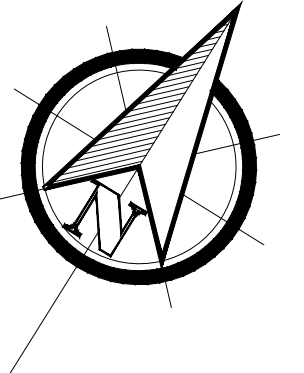
PLANTA ALTA



PLANTA DE CONJUNTO

UNIVERSIDAD DEL SURESTE

LOCALIZACIÓN



SIMBOLOGIA

SELLOS

DATOS DE LA OBRA

SUPERFICIE DEL TERRENO: 1,000 M²
 SUPERFICIE CONSTRUIDA
 PRIMER NIVEL: 1,000 M²
 SUPERFICIE TOTAL CONSTRUIDA: ... 1,000 M²

PROYECTO:

BIBLIOTECA

DIRECCIÓN:

PROPIETARIO:

DATOS GENERALES

ALUMNO:
 SANDRA GUADALUPE RUIZ MORALES
 MATERIA:
 DISEÑO ARQUITECTONICO I
 DOCENTE:
 SANTIAGO GUILLEN VICTOR MANUEL

NOMBRE DEL PLANO:

BIBLIOTECA MUNICIPAL

D.R.O:

FIRMA:

ESCALA:

ACOTACIÓN:
 METROS

CLAVE

A-1

PLANO:

FECHA: 18/ NOVIEMBRE / 2020