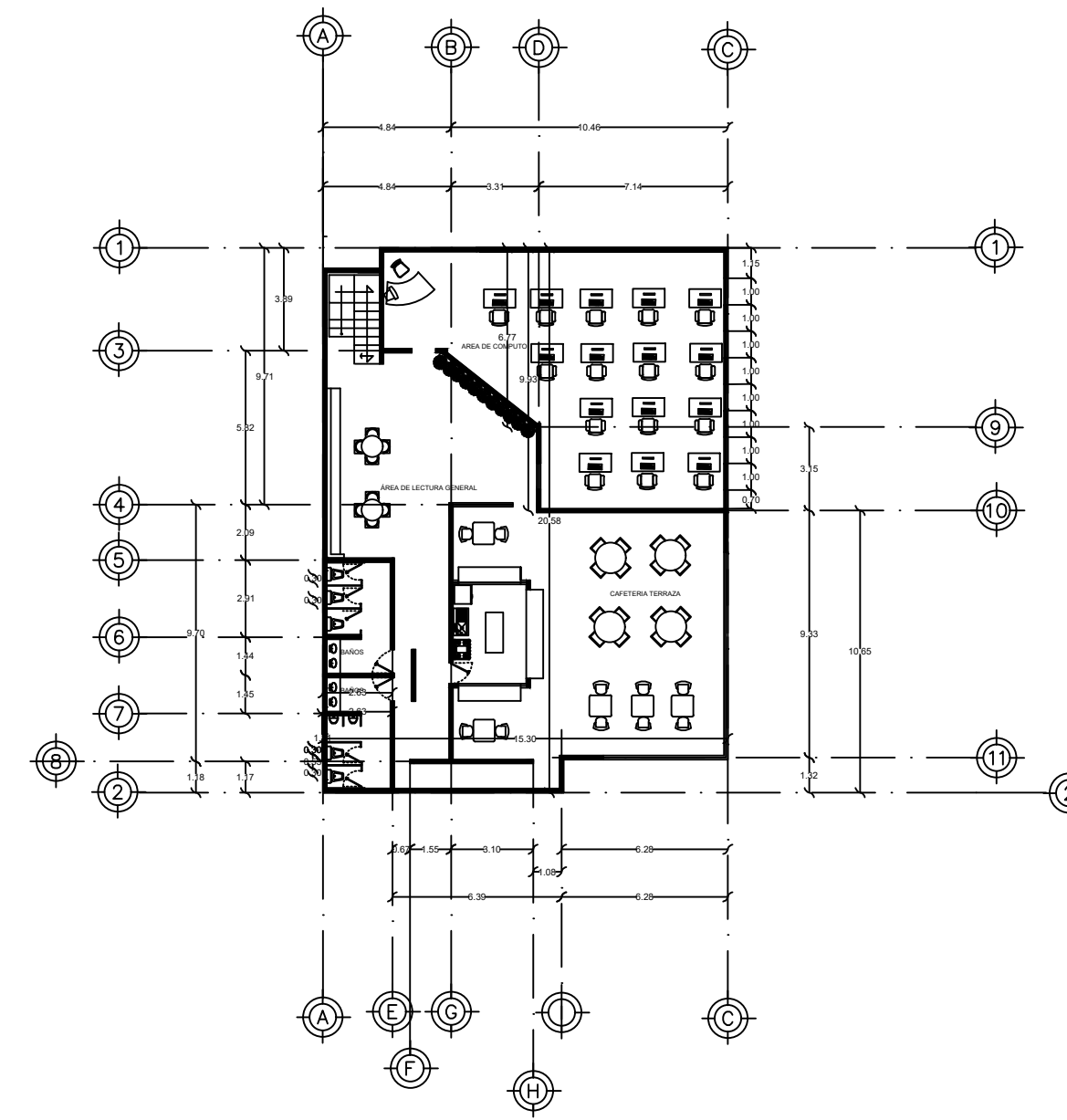
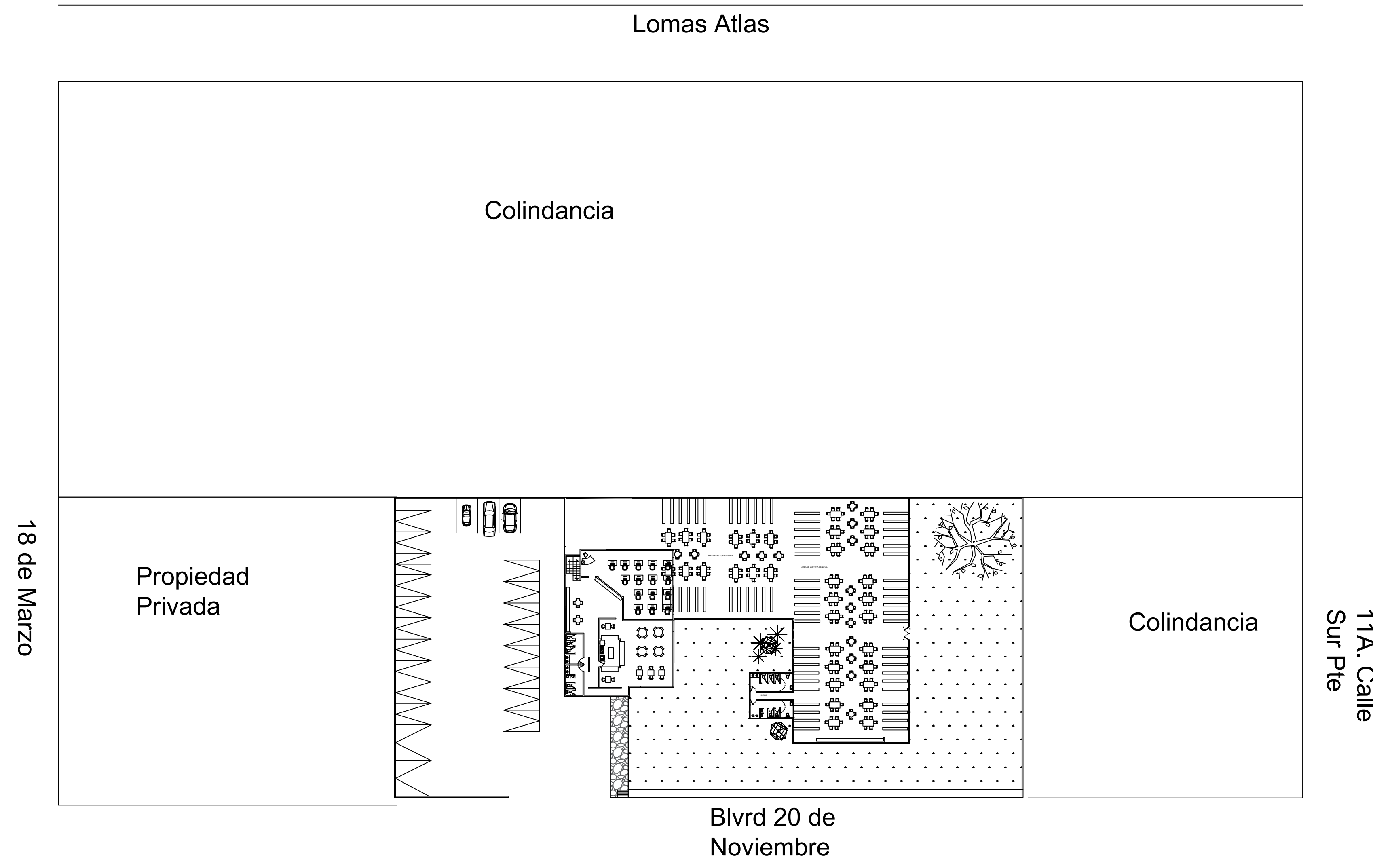


PLANTA BAJA



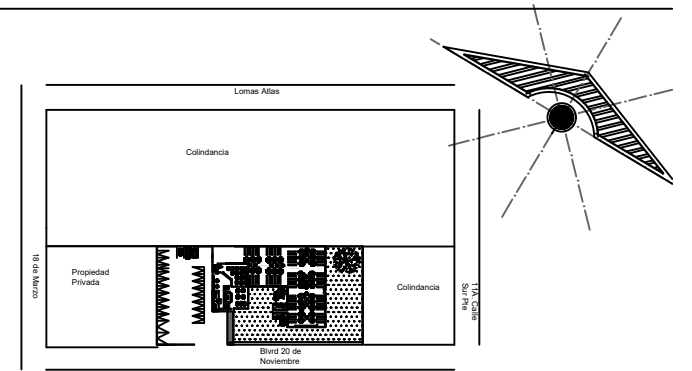
PLANTA ALTA



PLANTA DE CONJUNTO

**UNIVERSIDAD
del Sureste**

.....



SIMBOLOGÍA

SELLOS

DATOS DE LA OBRA

SUPERFICIE DEL TERRENO: 5,696 M²
 SUPERFICIE CONSTRUIDA
 PRIMER NIVEL: 925,6944 M²
 SEGUNDO NIVEL: 514,874 M²
 SUPERFICIE TOTAL CONSTRUIDA: 925,6944 M²

PROYECTO:
Biblioteca

DIRECCIÓN:
Entre Blvd 20 de Noviembre y la lta. calle Sur Pte

PROPIETARIO:
AVE. CENTRAL No. 24

PROYECTO

NOMBRE DEL PLANO:

PLANTA ARQUITECTÓNICA

D.R.O.:

Jorge Ivan Sosa Guillén

FIRMA:

ESCALA:

2:5

ACOTACIÓN:

METROS

PLANO:

CLAVE

A-1

FECHA: 13/ Noviembre / 2020