



Nombre del alumno: Jacqueline Domínguez Arellano

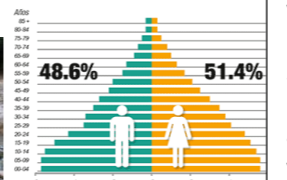
Nombre del profesor: Dr. Cecilio Culebro Castellanos

Nombre del trabajo: mapa metal del tema “Demografía estática (investigación del municipio de frontera Comalapa).”

Materia: Salud pública II

Grado: 2°

La cuenca río Lacantún cubre más de 60% de la superficie de la región



El municipio se registra una densidad poblacional de 104.2 habitantes por Km², mayor comparada a la estatal y nacional de 71 y 61 habitantes por Km² respectivamente. cuenta con una población total de 595,777 habitantes para el año 2019, distribuida en 9 municipios; la tercera parte de la población vive en las áreas urbanas (cabeceras municipales), el 66% restante vive en área rural.

Grupo de Edad	Hombres	Mujeres	Total
0-4	28,4	30,0	58,4
5-9	29,2	30,7	59,9
10-14	29,9	31,4	61,3
15-19	30,6	32,1	62,7
20-24	31,3	32,8	64,1
25-29	32,0	33,5	65,5
30-34	32,7	34,2	66,9
35-39	33,4	34,9	68,3
40-44	34,1	35,6	69,7
45-49	34,8	36,3	71,1
50-54	35,5	37,0	72,5
55-59	36,2	37,7	73,9
60-64	36,9	38,4	75,3
65-69	37,6	39,1	76,7
70-74	38,3	39,8	78,1
75-79	39,0	40,5	79,5
80-84	39,7	41,2	80,9
85-89	40,4	41,9	82,3
90-94	41,1	42,6	83,7
95-99	41,8	43,3	85,1
100+	42,5	44,0	86,5
Total	491.1	504.7	995.8

Existe una población en el municipio de 79,347 habitantes durante el año 2019, de estos el 49.1% pertenece al género masculino con 38,970 habitantes, y un 50.9% al género femenino con 40,377 mujeres.

788 218 disponen de agua entubada dentro o fuera de la vivienda, pero en el mismo terreno, lo que representa el 73.5% 893 964 tienen drenaje, lo que equivale al 83.4% 1 027 957 cuentan con energía eléctrica, esto es el 95.9%

En el año 2015, la esperanza de vida al nacer en el país es de 72.3 años para los hombres y 77.7 años para las mujeres de acuerdo al censo INEGI 2010. Para el Estado de Chiapas es 69.9 años para los hombres y 75.9 para las mujeres.


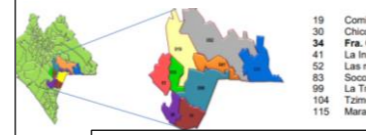
Las Infecciones Respiratorias Agudas ocupan el primer lugar como causa de morbilidad, con una tasa de 5478.1 por cada 100,000 habitantes. En segundo lugar, se encuentran las Enfermedades diarreicas agudas con una tasa de 2406.6 por 100,000 habitantes. En tercer lugar, están las Infecciones de Vías Urinarias con una tasa de 1442 por cada 100,000 habitantes.

NIP	DESCRIPCION	CASOS	TASA
1	INFECCIONES RESPIRATORIAS AGUDAS	32241	5478.1
2	ENFERMEDADES DIARREICAS AGUDAS	14164	2406.6
3	INFECCION DE VIAS URINARIAS	8487	1442.0
4	ULCERAS, GASTRITIS Y DUCODENTIS	2855	451.1
5	GINGIVITIS Y ENF. PERIODONTAL	1384	238.2
6	CONJUNTIVITIS	930	158.0
7	INFECCIONES DE TRANSMISION SEXUAL	833	141.5
8	ASMA	524	89.0
9	DIABETES MELLITUS NO INDEPENDIENTE (TIPO II)	324	55.1
10	MORDEDURAS DE PERRO	186	31.6
11	ESCABIOSIS	212	36.0
12	HIPERTENSION ARTERIAL	161	27.4
13	ACCIDENTES DE TRANSPORTE EN VEHICULO CON MOTOR	153	25.9
14	OBESIDAD	151	25.7
15	HIPERPLASIA DE LA PROSTATA	105	17.8
16	NEURONIAS Y BRONCOEMBOLIAS	114	19.6
17	VIOLENCIA INTRAFAMILIAR	97	16.5
18	HERIDA POR ARMA DE FUEGO Y PUÑOCORTANTES	172	29.2
19	DEMENTIA	110	18.7

CASOS COVID 19 23 de Mayo 2020		
Clase por grupo de edad	Casos por grupo de edad	Defunciones
0-4	1	0
5-9	1	0
10-14	1	0
15-19	1	0
20-24	1	0
25-29	1	0
30-34	1	0
35-39	1	0
40-44	1	0
45-49	1	0
50-54	1	0
55-59	1	0
60-64	1	0
65-69	1	0
70-74	1	0
75-79	1	0
80-84	1	0
85-89	1	0
90-94	1	0
95-99	1	0
100+	1	0
Total	19	0

Delimitación y Factores Determinantes

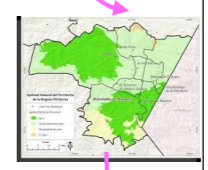
Geografía



Clima

Demografía estática del municipio de frontera Comalapa

Daños a la Salud.



El total de defunciones registradas fue de 2695 y una tasa de mortalidad general en la jurisdicción de 457.87 por cada 100,000 habitantes, reportan una tasa de mortalidad a nivel nacional de 569.18 por cada 100,000 habitantes y una tasa estatal de 501.33 por cada 100,000 habitantes; y dentro de las 20 principales causas predominan las complicaciones por enfermedades crónicas degenerativas.

entre las principales causas de mortalidad materna se encuentran las complicaciones durante el embarazo, parto y puerperio: la hemorragia en primer lugar, seguida de eclampsia y sépsis puerperal. En general, el grupo de edad en el que predomina la mortalidad materna es de 15 a 24 años

Teniendo en cuenta los datos de INEGI: del Censo de Población y vivienda 2010, la población de la jurisdicción sanitaria III es de 465383 habitantes encontrándose distribuida de la siguiente manera: 267169 son derechohabientes de las instituciones brindadoras de salud de la región (IMSS, ISSSTE, SEDENA, Seguro Popular, instituciones privadas y otros), y 233,620 habitantes no son derechohabientes.




El objetivo del Sistema de Protección Social en Salud es brindar protección financiera a los mexicanos que carecen de seguridad social, para evitar gastos catastróficos por concepto de salud. El esquema financiero del sistema se sustenta en la aportación solidaria de los niveles federal y estatal, y se complementa con una cooperación familiar con base a su capacidad resolutoria.

Recursos y Servicios

De acuerdo a datos obtenidos de la Coordinación de atención médica de la jurisdicción sanitaria, el abasto de insumos en las 117 unidades operativas de primer nivel se encuentra en promedio en el 30%, este indicador general se ve reflejado en cada uno de los municipios, cabe hacer mención que esto se ve agudizado por el recorte al presupuesto que impide cumplir al 100% con las rutas de distribución



En el municipio de Frontera Comalapa, según INEGI 2010 existe una población de 76,369 habitantes, de los cuales 79,425 cuentan con cobertura de servicios, distribuidos en 216 localidades activas.



Los municipios que integran esta región se ubican dentro de las provincias fisiográficas Altos de Chiapas, Montañas de Oriente y Depresión Central, El territorio está formado 51.03% de llanos en mesetas escalonadas y lomeríos con llanuras limitado al norte por sierras. La altitud del territorio varía al extremo este del municipio de Maravilla Tenejapa entre 160 metros sobre el nivel del mar (msnm) y 2,614 msnm al norte del municipio de Comitán de Domínguez. Las principales elevaciones ubicadas dentro de la región son los cerros Campo José con 2,401 metros, Canogata con 2,278 metros y Chihuitz con 2,260

El municipio está constituido, geológicamente por terrenos jurásico y triásico, cuaternarios y paleozoico superior pérmico, Los tipos de suelo son: vértisol, litosol y luvisol, su uso es agrícola predominantemente. La zona está situada a 15 grados 39' y 3'' longitud norte y 92 grados 8' 24'' latitud este.

El clima de la región cambia de acuerdo a la altura, predomina el cálido subhúmedo, cálido húmedo con lluvias de (mayo a octubre). En el municipio de Fra. Comalapa la temperatura promedio anual es de 30°C, está a una altura promedio de 670 msnm y tiene una precipitación media anual de 1927 milímetros.

En las unidades ubicadas en área rural, la atención se otorga de lunes a viernes en turno matutino, mientras que en las unidades de cabeceras municipales la atención se proporciona en los turnos matutino, vespertino, nocturno y fin de semana.

Bibliografía

III, I. D. (Enero de 2019). DIAGNÓSTICO DE SALUD MUNICIPIO DE FRONTERA COMALAPA JURISDICCION SANITARIA III. *COORDINACIÓN DE PLANEACIÓN Y DESARROLLO*. Comitán de Domínguez , Chiapas , México: Secretaria de Salud.

