

Universidad del Sureste
Licenciatura en Medicina Humana

SALUD PÚBLICA II

Trabajo:

DIAGNOSTICO DE SALUD DE TZIMOL

Alumna:

RUSSELL MANUEL ALEJANDRO VILLARREAL

ARTURO PEDRO EMANUEL ALVARADO MARTINEZ

POLET VIRIDIANA CRUZ AGUILAR

Docente:

Dr. Culebro Castellanos Cecilio

Grupo: 2 B

Comitán de Domínguez, Chiapas a; 02 de julio del 2020

ANÁLISIS DEL MUNICIPIO DE TZIMOL

INTRODUCCIÓN:

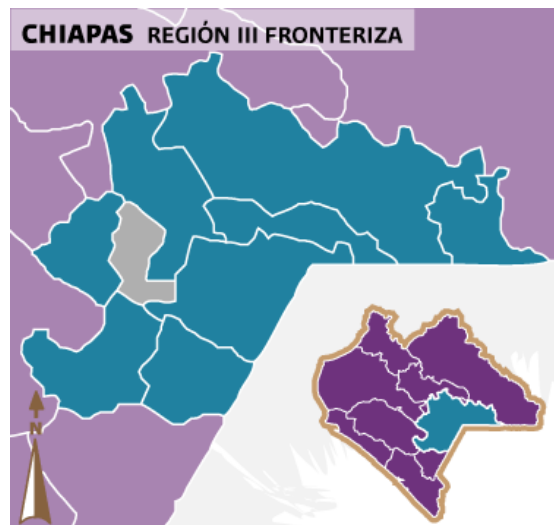
Como es que cada poblado, ciudad o municipio hacen de manera etiológica su significado, llevando a cabo sus características tomando como referencia a las personas, a los paisas a su gastronomía, etc. Como en este caso Tzimol su significado es perro viejo con su significado etiológico tzi:Perro y mol: viejo como anteriormente mencionado lo hacen referencia con que el poblado ya es muy viejo y sus descendientes también, donde muchos investigadores que los primeros pobladores fundaron una ranchería denominada Mamantic con nativos tojolabales los cuales fueron los primeros en habitar Tzimol.

Tzimol es un poblado importante ya que tiene la Jurisdicción Sanitaria III ya que este abraza a 9 municipios que van a compartir coordinaciones epidemiológicas, las atenciones médicas, protección, educación y el desarrollo de la salud.

Localización

Se localiza en la Depresión Central, presentando un relieve semiplano en su mayoría, con algunas montañas al norte, sus coordenadas geográficas son 16° 11 N y 92° 11 W.

Limita al norte y este con el municipio de Comitán de Domínguez, al sureste con La Trinitaria, al suroeste con Chicomuselo y al oeste con Socoltenango.



Delimitaciones y factores determinantes

Clima

El clima es un factor muy importante ya que este favorecerá a realizar las cosechas de cada persona, donde su temperatura oscila entre los 24.5 C, ayudando a la economía por sus cosechas para poder cultivar café, maíz, caña, platano, algodón entre otros. El clima de la región cambia de acuerdo a la altura, predomina el cálido subhúmedo, cálido húmedo con lluvias de (mayo a octubre).



Factores Climáticos.

	TEM-PROM ANUAL °C	ALTURA PROMEDIO msnm	PRECIPITACIÓN MEDIA ANUAL EN ML
Tzimol JURISDICCIONAL	24.5 17-34.5	1380 -	1000 -

FUENTE: CENSO INEGI 2000 Agenda Estadística 2007

Flora y fauna

- La vegetación es de bosque de pino - encino y selva baja, Maíz, Caña dulce, Algodón, Arcilla, orquídeas, bromelias, árboles de sabino, árboles palomillo, chicozapote, cedro y caoba, entre otros.
- Dentro de la fauna silvestre existente que se puede encontrar en la zona se pueden encontrar: iguanas, conejos, armadillos, serpientes y diversas aves

Orografía

El territorio del municipio de Tzimol principalmente está formado de mesetas escalonadas, y lomeríos con llanuras a un 51.03%. Donde las principales elevaciones ubicadas dentro de la región son los cerros Campo José con 2,401 metros, Canogata con 2,278 metros y Chihuitz con 2,260 metros.


Hidrografía

El río más importante de la región es río Grande, que alimenta 98% de las lagunas ubicadas en la subcuenca río Comitán, en el municipio de La Trinitaria.

Este municipio está rodeado por varias cuencas y subcuencas de distintos municipios adyacentes a el, nos hace ver que es rico en agua que alimentan a este municipio como lo son la subcuenca río Margaritas, recorrida por los ríos Cárdenas, San José y San Miguel, la subcuenca río Jataté recorrida por el río Jataté y los cuerpos de agua presentes en la región son el embalse de la presa Belisario Domínguez (La Angostura), las lagunas perennes de Tzisco, San Lorenzo, Montebello, San José, Azul, Pojoj.

Población del municipio de Tzimol

El municipio de **Tzimol** cuenta con una población de 15,996 habitantes.



POBLACIÓN MUNICIPIO

DE TZIMOL

AÑO 2019

MUNICIPIO	POBLACION 2019
TZIMOL	15,996
TOTAL	595,777

Fuente: Instituto de Salud Chiapas.- <http://saludchis.sitiosprodigy.com.mx/>

Nos ha demostrado que tiene una población extensa donde va acorde con su extensión territorial. Donde Tzimol entre Margaritas, Comitán, Socoltenango, Maravilla Tenejapa él ocupa un porcentaje de 8.1%

Pobreza

Su ingreso mensual hacia el municipio de Tzimol es de 918.53 pesos y el ingreso por hogar asciende a 3,344.99 pesos mensuales. Donde podemos hacer ver que es bajo el ingreso y pueden existir distintas enfermedades que sea el primer factor la pobreza en causar.

Economía

Este lugar continúa siendo eminente la agricultura, ganadería y silvicultura, estas actividades ocupan el mayor porcentaje de la población, esto se ha visto reducido por trabajo en el sector primario como fuente de ingresos, esto se da por el alto costo de la infraestructura e insumos para la producción y por el bajo costo de compra de los productos como: Maíz, frijol, café, plátano, caña de azúcar, cacao, sorgo, cacahuete, chile verde, en menor escala sandía, melón, jitomate, mango, papaya marañón, aguacate.

También otras fuentes importantes de economía son: la explotación forestal clandestina, especialmente, la de bosques de coníferas en municipios como: Margaritas, Independencia, Comitán, Maravilla Tenejapa, que pone en riesgo la ecología en la región

Analfabetismo

El analfabetismo para algunos es simplemente la incapacidad de leer y escribir que se debe generalmente a la falta de enseñanza de las mismas capacidades.

El problema tiene dos vertientes: analfabetismo y rezago educativo. Se define como alfabetismo el conocimiento básico de la lectura y la escritura. El analfabetismo es lo contrario; esto es, la falta de conocimientos que impiden leer o escribir una oración sencilla, mientras que el rezago educativo se da en jóvenes que no tienen o no han concluido su educación secundaria.

En algunas zonas, la comprensión lectora puede ser deficiente a pesar de que su tasa de analfabetismo sea pequeña (iletrismo), pues leer no es solo conocer las letras, sino entender mensajes por escrito.

En México no hemos sido capaces de crear una sociedad ni una cultura que sea compatible con la ciencia y esto se demuestra gracias a que si a un indígena le falta el agua o la comida protestara por ello, pero si le falta la tecnología y la ciencia que esta conlleva simplemente no protestara porque no La alfabetización debe servir, sobre todo, para que las personas participen de mejor manera, en condiciones de igualdad, en el mundo social; para contribuir a evitar la marginación y la exclusión; para que no existan estigmas que impidan a las personas conocer mundos distintos a los que habitan, plenos de nuevos significados, información y culturas diferentes y enriquecedoras la conoce.

Este es como en otros muchos casos en México la problemática de **Tzimol** con una población de 12,273 habitantes, de los cuales 6,457 son población de 5 años y más con

primaria. Dato que impacta en los programas de promoción y prevención para la salud, ya que las estrategias se deben adecuar, lo que implica más gasto en salud.

Solamente se alcanza el 94.5 en la tasa promedio de alfabetización en el grupo de edad de 15 a 24 años, dato interesante por el significado de saber leer y escribir para mejorar las condiciones de salud.

Según 217 habitantes están dentro del grupo de nivel profesional, y de estos el 7.3% (16) poseen algún posgrado.

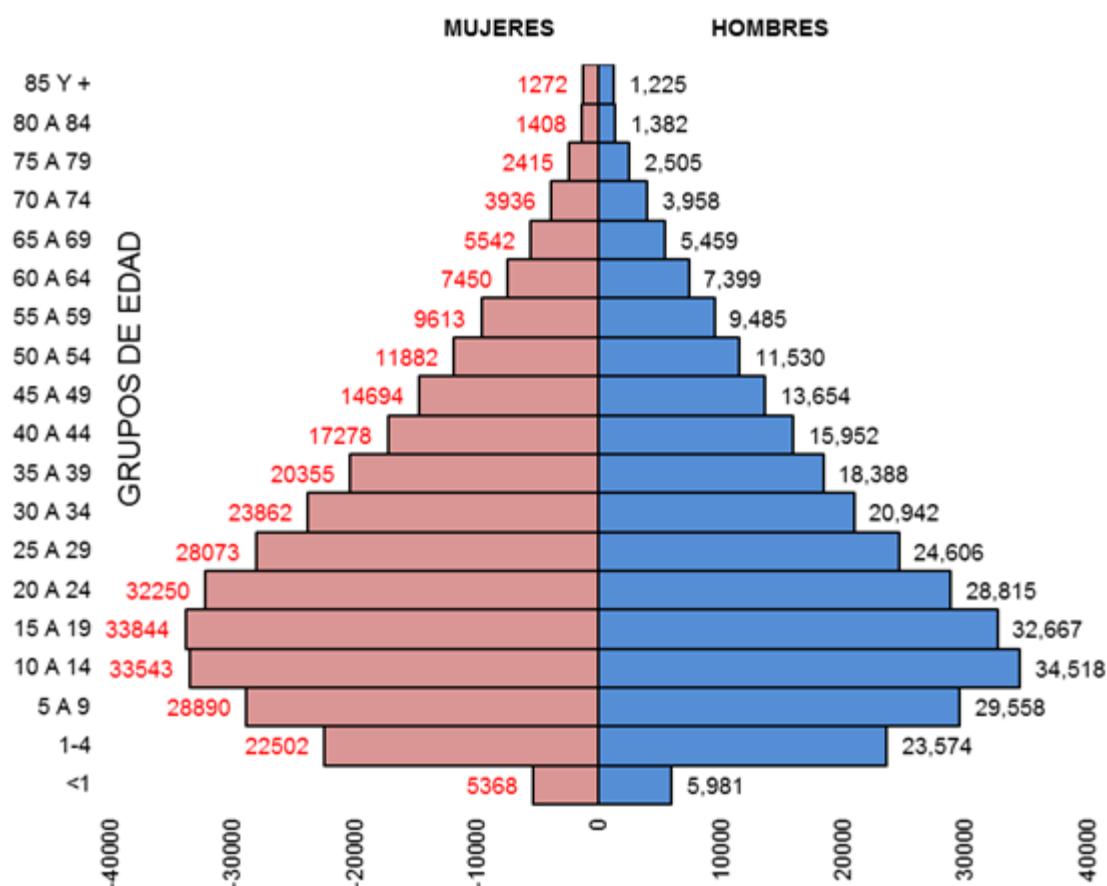
Según las gráficas mostradas en el documento anterior solamente pocos tienen un posgrado, las decadencias escolares y de aprendizaje son altas ya que solo cuentan con una biblioteca, y el grado de estudio solo alcanza hasta los 6 a 8 años como promedio.

Pirámide poblacional. Distribución por edad y sexo.

La pirámide de población o pirámide demográfica es un histograma o gráfico de barras dispuestas horizontalmente cuya longitud es proporcional a la cantidad de personas que representa la edad y sexo de la población en cada una de dichas barras y dicha información sirve para saber el porcentaje de la población.

Este tipo de gráfico toma su nombre de la forma que adopta en las sociedades que tienen una población con una amplia base debido al gran número de nacimientos y que se estrecha paulatinamente por la mortalidad creciente y acumulativa a medida que aumenta la edad de la población. Sin embargo, no todas las poblaciones adquieren esta forma gráfica. y tiene que ver con los factores que en demografía se conocen como la dinámica demográfica: los nacimientos, las muertes y las personas que migran

De la población total 51.1% (304,176) corresponde al sexo femenino y 48.9%, (291,601) al sexo masculino.



Pirámide poblacional, jurisdicción sanitaria III

Resumen:

	%	Hombres	%	Mujeres	Total
Total	48.9	291,601	51.1	304,176	595,777

Interpretación:

El promedio de edad en la región se ha incrementado a 26.29 años. Con respecto a la edad existe variación entre los municipios: el de mayor edad es Tzimol, con un promedio de 28.7 años y el más joven, Maravilla Tenejapa con promedio de edad de 21.7 años.

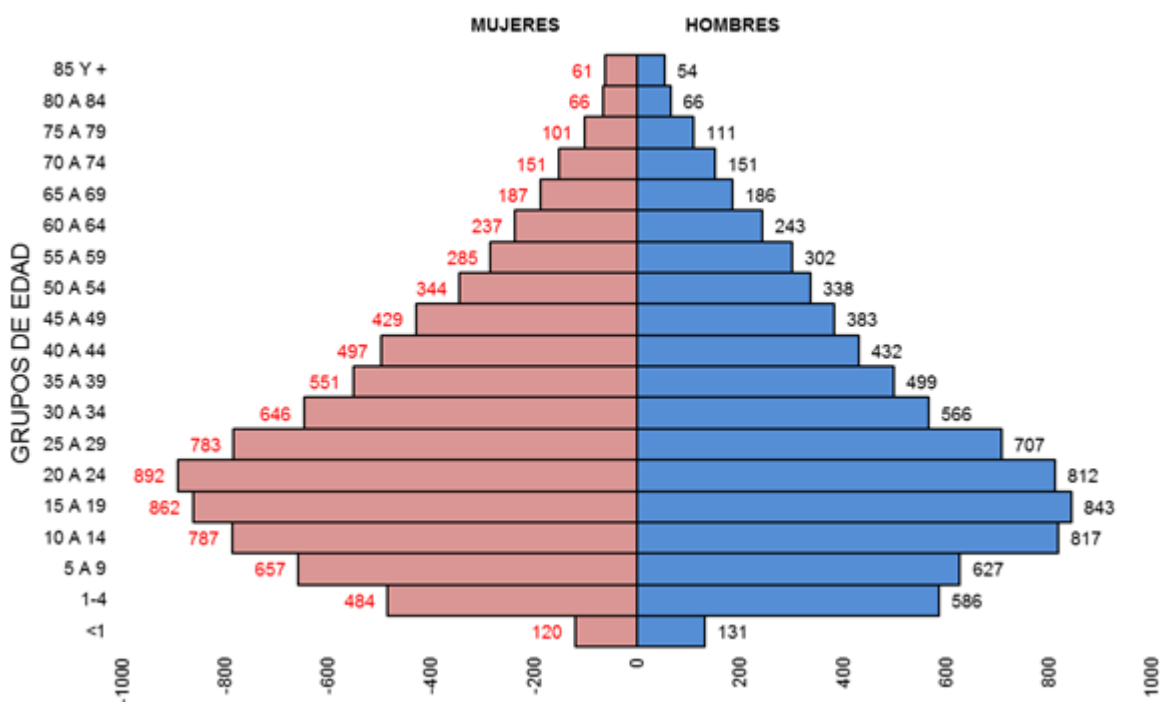
Con lo que respecta a la distribución por grupos de edad, se observa la base ancha y afecta los primeros 5 grupos poblacionales de 0-19 años de (236,800 habitantes) que corresponde al 40.2% de la población total; y de vértice que se va reduciendo considerablemente el cual representa a la población de la tercera edad. De 65 años y más 33,501 habitantes, corresponde al 5.6% de la población total.

Población municipio de Tzimol

El promedio de edad en el municipio de Tzimol es de 28.7 años.

Con lo que respecta a la distribución por grupos de edad, se observa la base ancha y afecta los primeros 5 grupos poblacionales de 0-19 años de (5,916 habitantes) que corresponde al 36.9% de la población total; y de vértice que se va reduciendo considerablemente el cual representa a la población de la tercera edad, de 69 años y más 762 habitantes, corresponde al 4.7% de la población total.

	%	Hombres	%	Mujeres	Total
Total	49.1	7,856	50.9	8,140	15,996



Morbilidad

Se entiende por tasa de morbilidad la cantidad de individuos considerados enfermos o que son afectados por una enfermedad en un espacio y tiempo determinado. Es la frecuencia de la enfermedad en proporción a una población. La morbilidad es un dato estadístico importante para medir la evolución o retroceso de alguna enfermedad, evaluar su importancia sanitaria y determinar las posibles soluciones. El cómputo de la tasa de morbilidad requiere que se especifique el período y el lugar.

20 PRINCIPALES CAUSAS DE MORBILIDAD JURISDICCIONAL 2018, CHIAPAS, COMITAN DE DOMINGUEZ.

N/P	DESCRIPCIÓN	CASOS	TASA
1	INFECCIONES RESPIRATORIAS AGUDAS	32241	5478.1
2	ENFERMEDADES DIARREICAS AGUDAS	14164	2406.6
3	INFECCION DE VIAS URINARIAS	8487	1442.0
4	ULCERAS, GASTRITIS Y DUODENITIS	2655	451.1
5	GINGIVITIS Y ENF. PERIODONTAL	1384	235.2
6	CONJUNTIVITIS	930	158.0
7	INFECCIONES DE TRANSMISION SEXUAL	833	141.5
8	ASMA	524	89.0
9	DIABETES MELLITUS NO INSULINODEPENDIENTE (TIPO II)	324	55.1
10	MORDEDURAS DE PERRO	186	31.6
11	ESCABIOSIS	212	36.0
12	HIPERTENSION ARTERIAL	161	27.4
13	ACCIDENTES DE TRANSPORTE EN VEHICULOSO CON MOTOR	153	26.0
14	OBESIDAD	151	25.7
15	HIPERPLASIA DE LA PROSTATA	105	17.8
16	NEUMONIAS Y BRONCONEUMONIAS	174	29.6
17	VIOLENCIA INTRAFAMILIAR	97	16.5
18	HERIDA POR ARMA DE FUEGO Y PUNZOCORTANTES	172	29.2
19	DESNUTRICIÓN	110	18.7
20	DENGUE	51	8.7
	OTROS PADECIMIENTOS	1315	223.4
	TOTAL	64429	10947.2

Interpretación

Las Infecciones Respiratorias Agudas ocupan el primer lugar como causa de morbilidad, con una tasa de 5478.1 por cada 100,000 habitantes. En segundo lugar, se encuentran las

Enfermedades diarreicas agudas con una tasa de 2406.6 por 100,000 habitantes. En tercer lugar, están las Infecciones de Vías Urinarias con una tasa de 1442 por cada 100,000 habitantes. Sin menor importancia encontramos también las Úlceras, Gastritis y Duodenitis, Enfermedad periodontal, Conjuntivitis, Infecciones de transmisión sexual, Asma, Diabetes Mellitus tipo 2 que ocupa el noveno sitio, Mordeduras de perro, entre otras.

Principales causas municipio de Tzimol

10 PRINCIPALES CAUSAS DE MORBILIDAD MUNICIPIO DE TZIMOL 2018

N/P	CLAVE	DESCRIPCION	CASOS	TASA
1	16	INFECCIONES RESPIRATORIAS AGUDAS INFECCIONES INTESTINALES POR OTROS	700	4420.3
2	08	ORGANISMOS Y LAS MAL DEFINIDAS	234	1477.6
3	128	GINGIVITIS Y ENF. PERIODONTAL	134	846.2
4	110	INFECCION DE VIAS URINARIAS	56	353.6
5	109	ULCERAS, GASTRITIS Y DUODENITIS	48	303.1
6	06	FIEBRE TIFOIDEA	39	246.3
7	173	CONJUNTIVITIS	25	157.9
8	177	OTRAS SALMONELOSIS	16	101.0
9	54	ASMA	10	63.1
10	18	OTITITS MEDIA AGUDA	9	56.8

Interpretación

Ocupan el primer lugar las Infecciones respiratorias agudas con una tasa de 4420.3 por cada 100,000 habitantes. A continuación están las Infecciones intestinales por otros organismos y las mal definidas con una tasa de 1477.6 por cada 100,000 habitantes, en tercer lugar está la gingivitis y enf. periodontal, con una tasa de 846.2 por 100,000 hab. Sin menor importancia encontramos también Infecciones de vías urinarias, úlceras, gastritis y duodenitis, conjuntivitis, otras salmonelosis, diabetes mellitus no insulino dependiente (Tipo II), asma, otitis media aguda, entre otras

CONJUNTIVITIS

Interpretación

La principal causa de enfermedades transmisible, es la Conjuntivitis. Esto quiere decir que hay que retomar buenas prácticas de higiene tanto de nivel personal como a nivel institucional para poder disminuir la incidencia de esta patología.

5.1.3. Principales causas no transmisibles

NP	DIAGNOSTICO	ACUMULADO
1	Gingivitis y Enfermedad Periodontal	134
2	Úlceras, gastritis y duodenitis	48
3	Asma	10
4	Diabetes mellitus no insulino dependiente	9
5	Hipertensión Arterial	7
6	Diabetes mellitus en el embarazo	1
7	Intoxicación aguda por alcohol	1
8	Enfermedad alcohólica del hígado	1
	TOTAL	211

Interpretación

En el municipio de Tzimol según el SUAVE, las principales enfermedades no transmisibles, la encabezan las gingivitis y enfermedad periodontal, las úlceras, gastritis y duodenitis, asma, diabetes mellitus no insulino dependientes y la hipertensión arterial, entre otras. Se puede apreciar que dentro de las primeras causas existen patologías donde la influencia de los estilos de vida y los hábitos higiénico dietéticos son determinantes para que se presenten en la población.

Principales causas por grupos Etáreos y sexo.

El grupo de edad donde se registran más enfermedades es el de 1 a 4 años, seguida del de 25 a 44 años; y donde existe menos registro de enfermedad es el de 60 a 64 años. Esto nos abre ventanas de oportunidad para reforzar las estrategias de prevención dirigida a la población más afectada con la intención de disminuir la incidencia de las enfermedades, pero sin descuidar el resto de los grupos étareos. Según la base de datos suave.

.Mortalidad

MORTALIDAD MUNICIPIO DE TZIMOL

20 PRINCIPALES CAUSAS DE MORTALIDAD 2017 MUNICIPIO DE TZIMOL

NUM PROG.	CAUSA	TOTAL DE CASOS	TASA	PORCENTAJE
1	ENFERMEDADES ISQUEMICAS DEL CORAZÓN	17	107.35	19.32

	DIABETES MELLITUS	14	88.41	15.91
2	TUMORES MALIGNOS	6	37.89	6.82
3	ENFERMEDADES HIPERTENSIVAS	5	31.57	5.68
4	CIRROSIS Y OTRAS ENFERMEDADES CRÓNICAS DEL HÍGADO	4	25.26	4.55
5	ENFERMEDAD PULMONAR OBSTRUCTIVA CRÓNICA	4	25.26	4.55
6	ASFIXIA Y TRAUMA AL NACIMIENTO	3	18.94	3.41
7	ENFERMEDAD CEREBROVASCULAR	3	18.94	3.41
	OTRAS ENFERMEDADES CARDIOVASCULARES	3	18.94	3.41
	OTRAS ENFERMEDADES DIGESTIVAS	3	18.94	3.41
8	DESNUTRICIÓN CALÓRICO PROTEICA	2	12.63	2.27
9	INFECCIONES RESPIRATORIAS AGUDAS BAJAS	2	12.63	2.27
10	NEFRITIS Y NEFROSIS	2	12.63	2.27
14	APENDICITIS	1	6.31	1.14
15	ASMA	1	6.31	1.14
16	MALFORMACIONES CONGENITAS DEL CORAZÓN	1	6.31	1.14
17	TUMOR MALIGNO DE MAMA	1	6.31	1.14
18	TUMOR MALIGNO DE LA PRÓSTATA	1	6.31	1.14
19	TUMOR MALIGNO DEL CUELLO DEL UTERO	1	6.31	1.14
20	VIH/SIDA	1	6.31	1.14
	OTROS PADECIMIENTOS	13	82.09	14.77
TOTAL		88	555.70	100.00

Interpretación

El primer lugar de causa de muerte en el municipio de Tzimol, para el año 2017, lo ocupan las enfermedades isquémicas del corazón con una tasa de 107.35 X 100,000 habitantes y un 19.32% del total de casos, en seguida está la diabetes mellitus con una tasa de 88.41 X 100,000 habitantes, en tercer lugar están los tumores malignos con una tasa de 37.89 x 100,000 hab. El total de defunciones fue de 88 decesos representando una tasa de mortalidad general en el municipio de 555.7 por cada 100,000 habitantes.

Mortalidad Materna municipio de Tzimol.

Entre las principales causas de mortalidad materna se encuentran las complicaciones durante el embarazo, parto y puerperio: la hemorragia en primer lugar, seguida de eclampsia y sépsis puerperal. En general, el grupo de edad en el que predomina la mortalidad materna es de 15 a 24 años.

Intervenciones

Se han unido esfuerzos con autoridades municipales para tener una maternidad sin riesgo y un embarazo saludable que culmine con la atención del parto, atendido por facultativo, obteniendo respuesta favorable al incrementar el número de pacientes en control prenatal en las unidades del sector salud y aumento en la referencia de pacientes con embarazos de alto riesgo de manera oportuna.

Recursos y Servicios

Situación actual de los servicios de salud en la Jurisdicción

Unidades Acreditadas

La acreditación es el proceso que consiste en verificar la calidad de la atención, seguridad del paciente y la infraestructura de las unidades médicas, con la finalidad de garantizar la cobertura de servicios a la población beneficiada con el Seguro Popular.

UNIDADES ACREDITAS EN EL 2005

Abasto de insumos

De acuerdo a datos obtenidos de la Coordinación de atención médica de la jurisdicción sanitaria, el abasto de insumos en las 117 unidades operativas de primer nivel se encuentra en promedio en el 30%, este indicador general se ve reflejado en cada uno de los municipios, cabe hacer mención que esto se ve agudizado por el recorte al presupuesto que impide cumplir al 100% con las rutas de distribución, falta de definición desde nivel estatal del proveedor de los insumos, acciones de tipo sindical tales como asambleas permanentes en demanda del cumplimiento de compromisos que incluyen derechos de los trabajadores entre los que se encuentran contar con los insumos e infraestructura necesaria para otorgar atención a nuestra población universo de trabajo.

Infraestructura en salud disponible

Infraestructura ISECH. Unidades de primer nivel de atención

El municipio de Tzimol cuenta con 5 establecimientos de salud, distribuidas en unidades médicas de primer nivel. Las cuales son las siguientes: 2 centros de salud rurales, 1 Equipo de Salud Itinerante (ESI), 1 casa de salud y un Centro de Salud con Servicios Ampliados (CESSA).



Infraestructura del IMSS. Unidades de primer nivel de atención

Teniendo como base la micro regionalización del IMSS 2015, las unidades de salud con que cuentan son 3 UMR, (unidad médica rural (Atendidas por médicos).

Unidades Médicas de segundo nivel.

El municipio de Tzimol tiene la capacidad de atención a través 8 camas Censables. El indicador a nivel nacional es de 0.8 camas Censables por 1000 habitantes, a nivel estatal 0.5 y a nivel jurisdiccional de 0.58.

Indicadores básicos de servicios.

Recursos Físicos

Jurisdicción Sanitaria III			
Indicadores Básicos de Servicios de Salud			
Municipio	Recursos Físicos		
	SSA	IMSS	Otros
Tzimol	4	3	7
Total	127	88	135
Fuente: Plataforma de información SINERHIAS 2016			

Infraestructura de salud

Representan medidas-resumen que capturan información relevante sobre distintos atributos y dimensiones del estado de salud y del desempeño del sistema de salud; vistos en conjunto intentan reflejar la situación sanitaria de una población, permitiendo vigilarla.

En 117 microrregiones operativas del ISECH y 87 micro regiones del IMSS se otorga atención de consulta externa, medicina preventiva, y de promoción para la salud y

prevención de enfermedades. Los Hospitales localizados en Comitán de Domínguez, y en la localidad de Guadalupe Tepeyac, ofrecen además servicios de especialidades básicas, laboratorio y de imagenología básica. A la red de infraestructura en salud, se suman las actividades de prevención y tratamiento de las adicciones en las UNEMES-CAPA de Comitán de Domínguez, y Frontera Comalapa. Además, para coadyuvar en la promoción para la salud y prevención de enfermedades de la mujer, se cuenta con dos clínicas de la Mujer, ubicadas en Comitán de Domínguez y Frontera Comalapa. La población puede además tener acceso a la medicina privada, principalmente en la cabecera municipal de Comitán de Domínguez, Frontera Comalapa. En el resto de los municipios la medicina privada se traduce en consultorios particulares y algunos establecimientos de laboratorio clínico e imagenología.

La productividad de las unidades del municipio de **Tzimol**, en el municipio el 79.6% de los pacientes fueron contra referidos, el 14.6% del total de consultas fueron no médicas, el 90% se otorgaron a población afiliada al seguro popular, el total de consultas fue de 145,412.

La mayoría de las unidades operativas refieren a los hospitales de concentración ubicados en Comitán de Domínguez, y éstos a las unidades de 2º nivel en Tuxtla Gutiérrez y Tapachula.

La población de la jurisdicción sanitaria III es de 465383 habitantes encontrándose distribuida de la siguiente manera: 267169 son derechohabientes de las instituciones brindadoras de salud de la y 233,620 habitantes no son derechohabientes. No existe concordancia en los datos debido al flujo migratorio de la población. En el municipio de

Tzimol se tenía una población de 13,035 hab. Con servicios médicos 9,976 y sin servicios médicos 3,928 habitantes.

El objetivo del Sistema de Protección Social en Salud se sustenta en la aportación solidaria de los niveles federal y estatal, se creó una red de servicios acreditados de unidades de primer nivel y unidades de segundo nivel para atender de manera integral a los asegurados al régimen de Protección Social.

En el municipio de Tzimol, según INEGI 2016 existe una población de 15,503 habitantes, de los cuales 16,613 cuentan con cobertura de servicios, distribuidos en 78 localidades activas.

En las unidades ubicadas en área rural, la atención se otorga de lunes a viernes en turno matutino, mientras que en las unidades de cabeceras municipales la atención se proporciona en los turnos matutino, vespertino, nocturno y fin de semana

el abasto de insumos en las 117 unidades operativas de primer nivel se encuentra en promedio en el 30%, este indicador general se ve reflejado en cada uno de los municipios, cabe hacer mención que esto se ve agudizado por el recorte al presupuesto que impide cumplir al 100% con las rutas de distribución.

Para que los diversos programas de Salud realicen actividades de atención, prevención, y rehabilitación de enfermedades en el municipio de Tzimol, se destinan recursos económicos que canalizan recursos principalmente El Sistema de Protección Social en Salud y el programa PROSPERA siendo los más relevantes.

Un riesgo para la salud lo constituye el mal manejo del agua para consumo humano, en el siguiente cuadro se observa que el número de personas que cuentan con agua potable es muy bajo comparado con el total de población que se tiene.

En la jurisdicción sanitaria, se cuenta con personal comunitario que permite el acercamiento a la población de una manera más eficiente, especialmente en zonas indígenas. Ellos se constituyen como un enlace para transmitir la información hacia nuestros usuarios ya que fungen como intérpretes.

En esta región se registra gran movimiento migratorio, las principales causas de emigración son; falta de fuentes de trabajo y búsqueda de mayores ingresos debido que la principal actividad en la zona es la primaria: agricultura, viajan al centro de la República y a los Estados Unidos de Norte América

Emigración interna

En el 2005 salieron de Chiapas 89 762 personas para vivir en otra entidad. De cada 100 personas, 18 se fueron a vivir a Baja California, 14 a Quintana Roo, 7 al estado de México, 6 a Tabasco y 6 al Distrito Federal

Inmigración interna

En el 2005 llegaron de otras ciudades a vivir a Chiapas a 24 038 personas. De cada 100 personas 14 proviene de Tabasco, 14 del Estado de México, 12 del Distrito Federal, 12 de Ignacio de la Llave y 10 de Oaxaca.

Emigración internacional

Al año 2000, 9275 habitantes de Chiapas se fueron de esta entidad para vivir en Estados Unidos de América, esto significa dos de cada 1000 personas, el promedio nacional es de 16 de cada 1000.

Para llevar a cabo la priorización de los daños, se consideró como fuente de datos los registros estadísticos del SUAVE de la Jurisdicción Sanitaria, en virtud de que todas las acciones y recursos que se destinen a la salud se verán reflejados en la disminución o la elevación de las tasas de morbilidad y mortalidad.

CONCLUSIÓN

A la conclusión que se llegó hacia el municipio de Tzimol es que es muy rico en distintas áreas turísticas donde se les hace un ingreso hacia el municipio, haciendo que se enriquezca en los visitantes y turistas, también podemos observar que la patología más acentuada en Tzimol es la conjuntivitis ya que no se tiene una buena higiene involucrando la familia y los distintos factores como es el aseo personal y agua, la enfermedades de las vías respiratorias que es la primera causa de morbilidad, por consiguiente las enfermedades diarreicas y por ultimo las enfermedades de las vías urinarias esto nos da más a tratar lo que es la higiene y haciendo énfasis en que es uno de los principales factores causantes de enfermedad; es muy importante combatir todas estas enfermedades por medio de la atención primaria ya que es el primer medio para que la población no sea más susceptibles a estas con ayuda de la prevención y promoción hacia la salud y sobre todo la capacitación del personal de salud y del Municipio de Tzimol para tener una esperanza de vida larga.