



# Universidad del Sureste



**Licenciatura en Medicina Humana**

**Materia: SALUD PUBLICA II**

**Docente: Cecilio Culebro Castellanos**

**Alumno(s):**

**Minerva Reveles**

**Guadalupe Gonzales**

**Vanessa Vázquez**

**Montserrat Sachez**

**Semestre y grupo: 2ºBº**

**Comitán de Domínguez, Chiapas a; 22 de Marzo de 2020.**

	<b>ESTUDIO DEMOGRAFICO LA TRINITARIA</b>	
<b>Fecha de elaboración: 01/03/2020</b>	<b>Fecha de actualización: /04/2020</b>	<b>Página 1 de 35</b>

## INDICE:

### Tema

Introducción_____	1
Historia_____	2
Autoridades_____	3
Delimitación y Factores Determinantes_____	4
<ul style="list-style-type: none"> <li>a) Áreas Naturales Protegidas</li> <li>b) Geografía e Hidrografía</li> <li>c) Flor y Fauna</li> <li>d) Extensión</li> <li>e) Principales ecosistemas</li> <li>f) Atractivos del lugar, fiestas, danzas, tradiciones, música y gastronomía</li> </ul>	
Población:	
<ul style="list-style-type: none"> <li>a) No de habitantes</li> <li>b) Distribución Territorial</li> <li>c) Perfil Socioeconómico</li> <li>d) Economía</li> <li>e) Infraestructura</li> <li>f) Carreteras</li> <li>g) Religión</li> <li>h) Educación</li> </ul>	
Daños a la Salud_____	5
Recursos y Servicios de Salud_____	6
Comentarios Finales_____	26
Propuestas_____	
Anexos_____	
Conclusión_____	
Bibliografía_____	

## **TRINITARIA, CHIAPAS. MEXICO**



### **1).- INTRODUCCIÓN:**

La Trinitaria, antiguamente conocida como Zapaluta, municipio perteneciente al estado de Chiapas, lo encontramos ubicado al sureste de la República Mexicana, cuenta con grandes atractivos naturales, históricos y arqueológicos como el Parque Nacional de las Lagunas de Montebello, Lagos Colon, Museo Parador Santa María, entre otros.

Es decir es un lugar en el que encontramos historia, cultura y tradiciones de sus habitantes (Zapallutecos, Caramelos o Trinitenses), los cuales destacan por su talento y trabajo. En este municipio aún subsisten vestigios mayas como los de Chincultik.

	<b>ESTUDIO DEMOGRAFICO LA TRINITARIA</b>	
<b>Fecha de elaboración: 01/03/2020</b>	<b>Fecha de actualización: /04/2020</b>	<b>Página 3 de 35</b>

## 2).- HISTORIA:

Este municipio y cabecera la trinitaria, son parte de antiguos asentamientos prehispánicos. La Trinitaria está situada en la parte sur de la meseta Comitaca, pertenece a la zona del Grijalva y es un municipio fronterizo con Guatemala. En tiempos prehispánicos se denominaba Zapaluta, que en nahoa significa: "Caminos de enanos", y los tojolabales la nombraron "Tierra de plátanos". En los años de la conquista, soldados de Pedro Portocarrero llegaron a los llanos de Zapaluta, pero fueron detenidos por Mazariegos. En la época de la colonia, los frailes se encargaron de la evangelización, quedando como testimonio las ruinas de Coapa, de San José Coneta y el actual templo de la Santísima Trinidad, así como las ermitas de San Sebastián, Guadalupe y Santa Cruz. En 1821, Zapaluta y Comitán proclamaron la independencia de Chiapas, como consta en el acta respectiva. En 1911, el gobernador Flavio Guillén decreta oficialmente el nombre de La Trinitaria para este municipio, el cual guarda celosamente entre sus joyas turísticas las grutas de San Francisco, la impresionante cima y los Lagos de Montebello, de excitantes colores. Durante mucho tiempo La Trinitaria fue aduana fronteriza de Comitán.

## AÑO ACONTECIMIENTOS

- 1774 Zapaluta es un anexo del pueblo de Comitán dentro de la Provincia de Llanos.
- 1821 El 28 de agosto Ciudad de Santa María Comitán, dependiente de Ciudad Real, adopta el sistema de gobierno imperial de México y se declara libre e independiente tanto de la Capitanía General de Guatemala como España e invita a los demás ayuntamientos chiapanecos que hagan lo mismo.
- 1822 El 16 de enero las autoridades mexicanas declaran incorporada la provincia de Chiapas al Imperio Mexicano.

1823 El 19 de marzo don Agustín de Iturbide renuncia al trono, por lo que las nuevas autoridades mexicanas desconocen el Plan de Iguala, los convenios y tratados firmados por el ex emperador, quedando la provincia chiapaneca nuevamente independiente.

1824 El 14 de septiembre la Junta Suprema Provisional que gobernaba a la provincia declaró la federación de Chiapas a México.

1855 En virtud que en Zapaluta se establece la aduana fronteriza, el empleado de la misma, Juan Ortega se subleva con los celadores del resguardo en contra a el gobierno, creando el llamado movimiento orteguista que pretendía la segregación de Chiapas de México y la derogación de las leyes de reforma acción que no tuvo éxito.

1860 Es fusilado en la finca Juncana Juan María Melo, de origen colombiano, que había venido a unirse hará apoyar el movimiento liberal de la época, con el tratado de límites.

1882 El 27 de septiembre México y Guatemala, se definen exactamente las colindancias y superficie de nuestro municipio.

1882 El 11 de diciembre ya se reconoce a Zapaluta como municipalidad.

1883 Se divide en 12 departamentos, siendo este parte de Comitán.

1911 El gobernador Flavio Guillén emite el decreto que otorga el nombre de la Trinitaria al municipio y a la ciudad, se supone que es en honor a la fiesta de la Trinitaria, tan famosa en la región.

- Desaparecen las jefaturas políticas y se crean 59 municipios libres,  
1915 estando este dentro de esta primera remunicipalización, con una delegación, Chicomuselo.
- 1917 Comienza a funcionar la primera escuela primaria que lleva hoy, el nombre del ilustre maestro Policrónio Figueroa.
- 1949 Llega la carretera Panamericana.
- 1963 Se instala el Centro de Salud.
- 1978 Se inaugura la carretera que une a la cabecera municipal con los maravillosos Lagos de Colores y Monte Bello.
- 1983 Para efectos del sistema de planeación se les ubica en la región III Fronteriza.
- 1980-  
1990 Tienen que refugiarse por motivos políticos.
- 1985 Con motivo del 175 aniversario de la independencia y 75 de la revolución mexicana, durante un recorrido nacional, reciben en la cabecera municipal los símbolos patrios.
- 2000 Se hace supercarretera Trinitaria-Comitán.

**3).- AUTORIDADES LOCALES:**



**CARACTERIZACIÓN  
AYUNTAMIENTO**

- DE**
- Presidente Municipal.
  - 1 Sindico.
  - 12 Regidores de Mayoría Relativa.
  - 8 Regidores de Representación Proporcional.

<b>Principales Comisiones del Ayuntamiento</b>	
<b>Comisión</b>	<b>Responsable</b>
Comisión de Gobernación	1er. Regidor
Comisión de Desarrollo Socioeconómico	2do. Regidor

Comisión de Obras Públicas y Desarrollo Urbano	3er. Regidor
Comisión de Planificación	4to. Regidor
Comisión de Mercados y Centros de Abasto	5to. Regidor
Comisión de Salubridad y Asistencia Social	6to. Regidor
Seguridad Pública	Regidor Plurinominal
Comisión de Educación, Cultura y Recreación	Regidor Plurinominal
Comisión de Industria, Comercio, turismo Y Artesanía	Regidor Plurinominal
Comisión de Recursos Materiales	Regidor Plurinominal
Comisión de Contrataciones de Obras Adquisiciones, Arrendamientos y Servicios.	Regidor Plurinominal
Comisión de Hacienda	Regidor Plurinominal

**AUTORIDADES AUXILIARES**

- Coordinación Operativa del Comité de Planeación para el Desarrollo Municipal (COPLADEM) Integrar y coordinar la



operatividad de los consejos de participación ciudadana, planeación, programación, seguimiento y evaluación del gasto social del ramo 33.

- Autoridades Ejidales. Velar por el bienestar social, económico, político y cultural de sus representados, tramitar asuntos agrarios ante las instancias correspondientes, representar los intereses del ejido ante las instancias municipales.
- Agentes y Subagentes Municipales. Ejecutar las resoluciones del ayuntamiento en su circunscripción territorial, vigilar, mantener y restablecer la tranquilidad, la seguridad y la salubridad pública, practicar en los lugares en donde no haya juez municipal o rural, las primeras diligencias en los casos de conductas que pudieren configurar algún delito, y procurar la captura de los presuntos responsables.
- Protección Civil Municipal. Coordinar y operar las actividades de prevención y control de siniestros provocados por fenómenos hidrometeorológicos, establecer estrategias y acciones para el retorno a la normalidad.
- Comité de Consulta y Participación Ciudadana. Participar en los procesos de programación y evaluación de acciones en materia de seguridad pública.

	<b>ESTUDIO DEMOGRAFICO LA TRINITARIA</b>	
Fecha de elaboración: 01/03/2020	Fecha de actualización: /04/2020	Página 9 de 35

#### 4).- DELIMITACION Y FACTORES DETERMINANTES:

##### a).- Áreas naturales protegidas:

Chiapas posee una gran variedad de recursos naturales, desafortunadamente su explotación irracional ha desbastado extensas áreas de bosques y selvas, provocando pérdidas de especies de flora y fauna silvestre. Ocupa gran parte del Parque Nacional Lagos de Montebello. Sin embargo hoy día las lagunas de Montebello se han visto gravemente afectadas por la contaminación, las aguas residuales que provienen del municipio vecino de Comitán, el abuso de agroquímicos tóxicos por parte de los campesinos de la región y una pobre educación eco-sustentable.

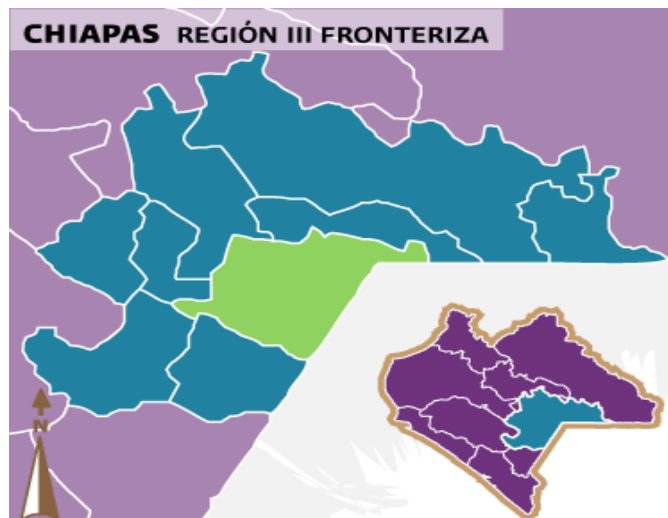
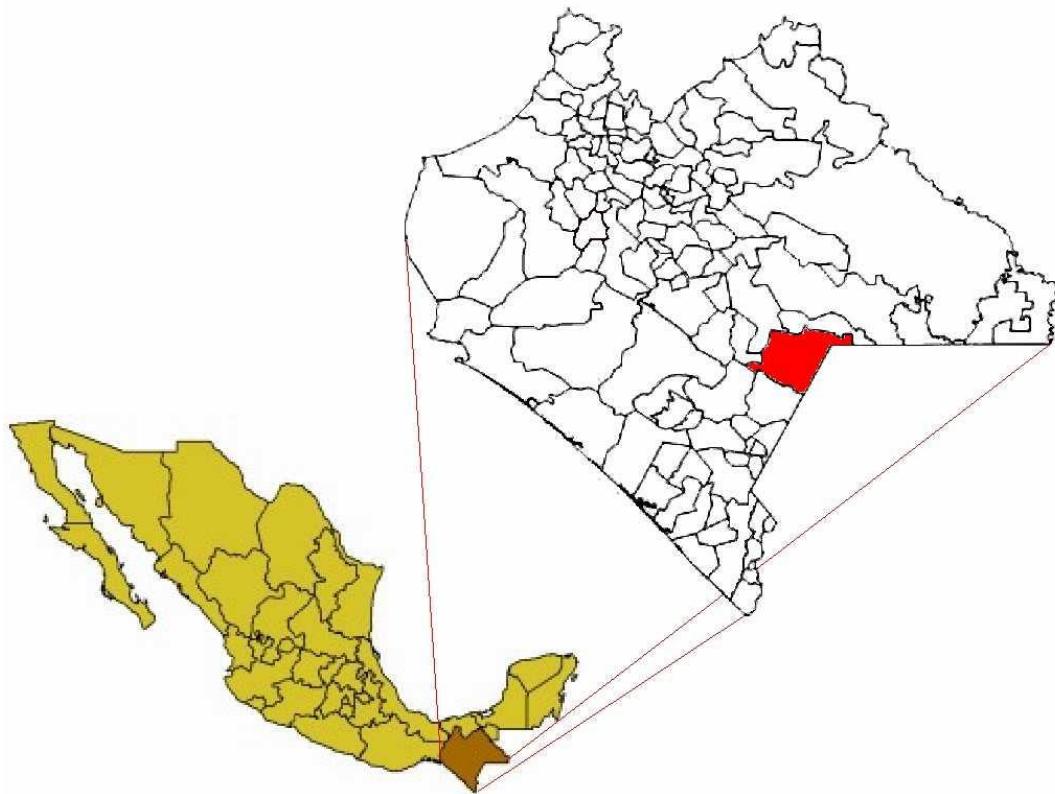


	<b>ESTUDIO DEMOGRAFICO LA TRINITARIA</b>	
<b>Fecha de elaboración: 01/03/2020</b>	<b>Fecha de actualización: /04/2020</b>	<b>Página 10 de 35</b>

Áreas naturales protegidas, municipio de La Trinitaria. Año 2000.

<b>AREA NATURAL</b>	<b>LOCALIZACION</b>	<b>SUPERF. (Has.)</b>	<b>PRINCIPALES CARACTERISTICAS</b>
Lagunas de Montebello (Parque Nacional) Decreto: 16 de diciembre de 1959.	Se localiza en la zona fronteriza, en los Municipios de La Independencia y La Trinitaria, en la región fisiográfica de los Altos de Chiapas sus coordenadas extremas son: 16°04'3CT y 16°09"45" latitud Norte y 91 °33'04" y 91 «43'00" de longitud Oeste).	6 022.00	Está formada por 63 lagos de distintos tamaños y colores, formando parte de la llamada Cuenca Endorreica de Comitán: destacan Por su belleza Tzisco. Montebello. Poioi, Bosque Azul, San Lorenzo, La Esmeralda. Ensueño v San José. Comprende parte de la Zona Arqueológica Maya Chincultic y las Cavernas del Vientre de Dios. La vegetación predominante consiste en bosques mixtos de pino, pino-encino y pino-encino-liquidámbar; existe una importante abundancia de orquídeas v fauna silvestre: selva alia oerennjfolia. Selva de oalería. Vegetación xerófila y secundaria. Administración a cargo del CONANP.

## b) Geografía e Historia:



	<b>ESTUDIO DEMOGRAFICO LA TRINITARIA</b>	
<b>Fecha de elaboración: 01/03/2020</b>	<b>Fecha de actualización: /04/2020</b>	<b>Página 12 de 35</b>

Se asienta en los límites del Altiplano Central y de la Depresión Central, siendo montañosa aproximadamente la mitad de su terreno, sus coordenadas geográficas son 16° 08"N y 92° 03"W.

Limita el norte con el municipio de La Independencia, al sur con Frontera Comalapa y Chicomuselo al oriente con la República de Guatemala y al poniente con los municipios de Tzimol y Comitán.

Su extensión territorial es de 1,6007.22 Km<sup>2</sup> que representa el 14.29% de la superficie de la región Fronteriza y el 2.43% de la superficie estatal, su altitud es de 1,540 msnm



La red hidrológica se compone principalmente por los ríos Grijalva, Lagartero, San Gregorio y Blanco.

### **c).- FLORA Y FAUNA:**

Su clima es predominantemente semicálido, subhúmedo. Templado con lluvias todo el año. La temperatura promedio es de 18 °C. La inspiración que provee la inigualable belleza de la zona de Montebello, no solamente se debe a los cuerpos de agua, sino a una pródiga vegetación entre la que sobresalen los altos ejemplares de pinos, encinos, liquidámbar;

	<b>ESTUDIO DEMOGRAFICO LA TRINITARIA</b>	
<b>Fecha de elaboración: 01/03/2020</b>	<b>Fecha de actualización: /04/2020</b>	<b>Página 13 de 35</b>

árbol que produce el estoraque o incienso americano, todos adornados con plantas epífitas, que crean maravillosos jardines colgantes.

Podemos ver algunos anfibios como la rana, sapo y la salamandra. Entre los reptiles están la tortuga, algunas variedades de serpiente. Los mamíferos que se pueden observar en el lugar están conformados por especies comunes de la región. Hay venado, armadillo, zorro cola blanca, oso hormiguero, tlacuache. Algunas especies en peligro de extinción como el puma y el jaguar. En cuanto a las aves, tanto de la región o migratorias, como el pato silvestre, la chachalaca, guacamaya, la paloma, y el ave de hermosas plumas, el quetzal. En la época de invierno sobre los caminos se puede admirar como se va desalojando la niebla y se observan a simple vista una gran inmensidad de telarañas en el rocío de la mañana y claro las mismas arañas (nephilas), y su gran variedad en tamaños.



**d).- EXTENCION:**

Su extensión territorial es de 1,607.22 km<sup>2</sup> que representa el 14.39% de la superficie de la región Fronteriza y el 2.43% de la superficie estatal, su altitud es de 1,540 msnm

	<b>ESTUDIO DEMOGRAFICO LA TRINITARIA</b>	
Fecha de elaboración: 01/03/2020	Fecha de actualización: /04/2020	Página 14 de 35

**e).- PRINCIPALES ECOSISTEMAS:**

La vegetación corresponde en su mayoría al tipo de bosque de pino – encino



**f).- ATRACTIVOS DEL LUGAR, FIESTAS, DANZAS Y TRADICIONES, MÚSICA Y GASTRONOMIA:**

**CENTROS TURÍSTICOS** De acuerdo con información de la Secretaría de Turismo, la infraestructura turística existente en el municipio, en el año 2000 había 1 hotel con 6 habitaciones.

Los principales atractivos turísticos son: Parque Nacional Lagos de Montebello. Localizado a 51 Km. de la ciudad de Comitán de Domínguez. Las lagunas son cadenas de antiguos cenotes que el tiempo ha formado gracias a la disolución de las rocas y conforman la zona lacustre más bella de todo México. Deben su fama a las diferentes tonalidades de los colores de sus aguas provocados por varios factores como son el tipo de suelo del fondo, la vegetación y la refracción de la luz, que van del azul pálido pasando por el violeta, el esmeralda y el turquesa. Así, cuando se admiran

	<b>ESTUDIO DEMOGRAFICO LA TRINITARIA</b>	
<b>Fecha de elaboración: 01/03/2020</b>	<b>Fecha de actualización: /04/2020</b>	<b>Página 15 de 35</b>

algunas de las más de 50 lagunas y lagos que existen, es comprensible en toda su magnitud, cuan pródiga y generosa ha sido la naturaleza con Chiapas.

La Zona Arqueológica de Chinkultic, es un bello lugar enmarcado entre bosques de pino; su nombre significa "Pozo escalonado"; y su cronología se conoce gracias a estudios realizados sobre la alfarería recobrada en una sección del sitio. El florecimiento de esta ciudad Maya se ubica en el Periodo Clásico y fue mencionada por vez primera por el sabio alemán Eduardo Seler, cuando hizo una visita al lugar a fines del siglo XIX. El área habitacional de Chinkultic consiste en cerca de 200 montículos grandes y pequeños agrupados alrededor de seis conjuntos principales que incluyen el área de la llamada "Acrópolis" o grupo "A", el cuadrángulo del grupo "B", y el grupo "C", con el juego de pelota y la gran plataforma.

El famoso cenote Agua Azul está 50 metros más abajo y a un costado del elevado Templo. Los Lagos de Colón se localizan a 51 km. de La Trinitaria y están ubicados dentro de un área de 350 hectáreas. Esta región comprende 44 lagunas, cada una de ellas distinta a las demás por la tonalidad de sus aguas que es el resultado de los matices de los colores verde y azul. Entre los lagos destacan Las Garzas, La Ceiba, Bosque Azul, Agua Tinta, Ixshal y Vista Hermosa, siendo el más importante el denominado "Cristal"; conformando entre todos un exuberante paraíso. La leyenda de los Lagos de Cristóbal Colón se formó a partir de sus contrastes: por un lado preciosas cascadas llamadas por los propios habitantes "Las Lluvias del Norte, Brisas del Sumidero y Grutas del Arco"; y por el otro la



abrumadora amplitud de las lagunas, tramos eternos, flagelados por viento y brisas. Un elemento adicional que complementa este armonioso conjunto natural lo constituyen los vestigios de la cultura maya denominada Jomanil, que tuvo sus raíces en esta zona, siendo testimonio de ello las 6 pirámides y más de 160 montículos arqueológicos.

El colorido de los lagos aunado a la exuberante vegetación existente, formada principalmente por guanacastles, caobas, cedros y chicozapotes, logra un perfecto equilibrio con la naturaleza al combinarse armónicamente con la fauna representada en su mayoría por gran diversidad de peces y aves, así como algunos reptiles y mamíferos. Lagos de Colón es un sitio ideal para los amantes del ecoturismo, ya que pueden combinar el excursionismo y campismo con actividades deportivas, es un magnífico lugar para los aficionados a la fotografía. Además de ofrecer al visitante los servicios de un restaurante con capacidad para 60 comensales, módulo de baños, palapas unifamiliares, andadores, caballerizas y estacionamiento.



Parador Museo Santa María. Ubicado a 22 Kilómetros de la carretera La Trinitaria-Lagos de Montebello. En plena ruta turística hacia las ruinas mayas de Chinkultic y los maravillosos lagos de colores, se encuentra un viejo casco de esta chiapaneca hacienda que data del siglo pasado, convertido en un Museo habitable único en su género en México. En la cresta de una colina fastuosa, se levanta esta bella casona del siglo XIX, ante una maravillosa vista hacia lagunas y montañas arboladas, pobladas por el misterio del tiempo, el perfume de las flores silvestres y el canto hechizado de aves multicolores que surcan el cielo azul que tanto distingue el paisaje chiapaneco. La historia y la leyenda viven entre los muros del Casco de Santa María. El auge de esta hacienda se remonta desde finales del siglo pasado hasta la Revolución Mexicana en que fue afectada en sus 1720 hectáreas. Su construcción es típica del siglo XIX y de enorme influencia española, está formada por tres cuerpos fundamentales: la casa principal que alberga siete recámaras a disposición de los huéspedes y un salón central.

En 1998, abrió sus puertas al público el Museo de Arte Sacro, que se encuentra ubicado en el área que ocupara la capilla de la ex-hacienda. Iglesia de Coapa. Localizado al suroeste del municipio de La Trinitaria a 30 kilómetros aproximadamente; el nombre de Coapa proviene del Nahuatl Koapan, que significa población de las culebras. Se inició su construcción a finales del siglo XVII, es de estilo Plateresco; el templo es de una sola nave con presbiterio rectilíneo. Sus muros son de piedra y argamasa con techumbre en el presbiterio y bóveda de cañón, presentando arco toral y coro alto en la contrafachada. La fachada principal consta de tres calles

	<b>ESTUDIO DEMOGRAFICO LA TRINITARIA</b>	
<b>Fecha de elaboración: 01/03/2020</b>	<b>Fecha de actualización: /04/2020</b>	<b>Página 18 de 35</b>

laterales, pilastras dobles en los extremos y ventanas con arquivoltas en la parte superior del acceso principal. En este lugar se practica generalmente la fotografía e investigación. Iglesia de San José Coneta. Se ubica a 36 kilómetros del municipio de La Trinitaria; debe su nombre al pueblo de Coneta que se estableció en esa región y que estuvo conformado por grupos indígenas. Se inició su construcción en 1671 y se concluyó en 1681 es de estilo renacentista, se puede considerar una mezcla de mudéjar con decoraciones herrerianas propias del eclecticismo centroamericano. La planta de la iglesia es de una sola nave y termina en una ábside poligonal de tres lados. Existe una escalera exterior que conduce a los campanarios, la torre escalonada se apoya sobre el muro de la fachada, pero no está unida a este. El muro posterior de la torre esta destruido y la puerta de entrada ya no existe. El convento es una estructura muy sencilla que consiste en una fila de tres cuartos de diferentes longitudes que se extienden en dirección noroeste de la iglesia. En este sitio se practica generalmente la fotografía e investigación.

<b>FIESTAS, DANZAS Y TRADICIONES</b>	Las celebraciones más importantes son: San Sebastián, El Padre Eterno, La Trinidad, La Santa Cruz y Virgen de Guadalupe.
<b>MÚSICA</b>	De banda y ranchera.
<b>GASTRONOMÍA</b>	Carne mole caldoso acompañados de dulces batidos, melcochas y los famosos caramelos de miel de abeja.

	<b>ESTUDIO DEMOGRAFICO LA TRINITARIA</b>	
<b>Fecha de elaboración: 01/03/2020</b>	<b>Fecha de actualización: /04/2020</b>	<b>Página 19 de 35</b>

**11).- POBLACION:**

**a) No de Habitantes:** 72,769 (2010)

**b)**

**Distribución territorial**



En el 2010 el municipio cuenta con 415 localidades, 4 son urbanas y 411 son rurales. Las principales localidades son: La Trinitaria (9 mil 042), Lázaro Cárdenas (3 mil 699), José María Morelos (2 mil 601), La Esperanza (2 mil 549), El Porvernir Agrarista (2 mil 468), Nueva Libertad (mil 182) y Francisco I. Madero (302).

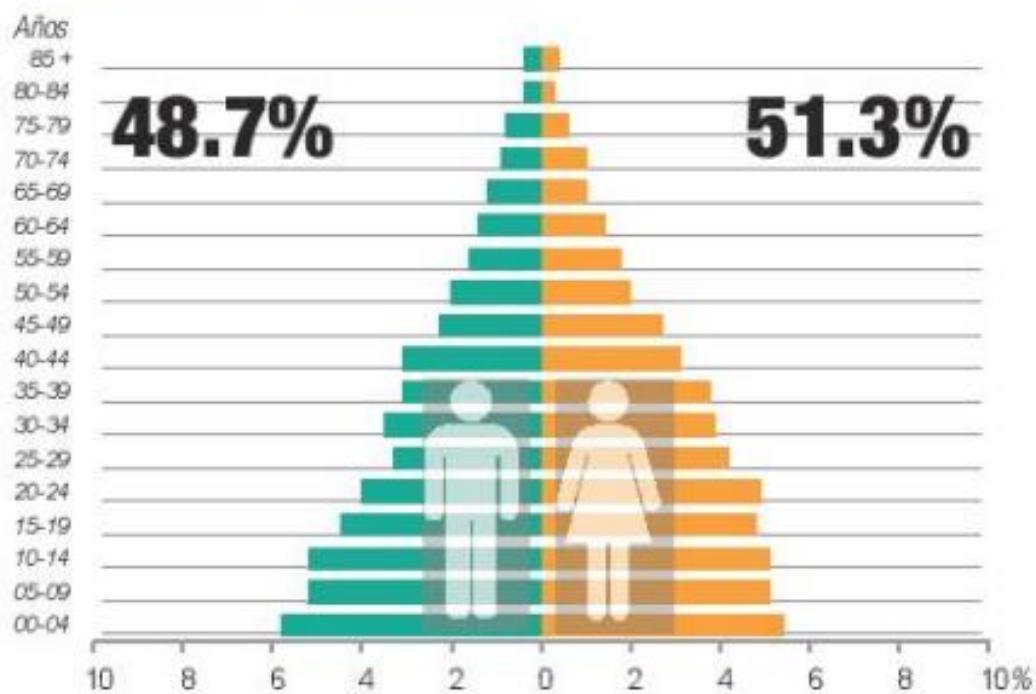

**Superficie**  
**2.2%**  
 del territorio estatal.


**Densidad de población**  
 (hab/km<sup>2</sup>)  
**48.0**

c)

## PERFIL SOCIODEMOGRÁFICO LA TRINITARIA 2016

### Pirámide Poblacional



En el 2010 el municipio cuenta con 415 localidades,

**PRINCIPALES LOCALIDADES**

NomLoc	Pob Tot	Pob Masc %	Pob Fem %	Pob Ocup
Trinitaria, La	6139	47.5	52.5	2009
Lázaro Cárdenas	2984	49.8	50.2	999
José Maria Morelos	2441	47.4	52.6	739
Porvenir Agrarista, El	2108	46.7	53.3	635
Esperanza, La	2092	50.7	49.3	637
Rodolfo Figueroa	2004	45.8	54.2	657
Hidalgo	1893	49.0	51.0	621
Gloria, La	1874	45.0	55.0	352
Delicias, Las	1784	45.7	54.3	526
Álvaro Obregón	1615	53.1	46.9	534

\*LOCALIDADES URBANAS 2

\*LOCALIDADES RURALES 452

La población total del municipio en 2010 fue de 72,769 personas, lo cual representó el 1.5% de la población en el estado.

- En el mismo año había en el municipio 16,723 hogares (1.6% del total de hogares en la entidad), de los cuales 2,292 estaban encabezados por jefas de familia (1.1% del total de

	<b>ESTUDIO DEMOGRAFICO LA TRINITARIA</b>	
<b>Fecha de elaboración: 01/03/2020</b>	<b>Fecha de actualización: /04/2020</b>	<b>Página 22 de 35</b>

la entidad). • El tamaño promedio de los hogares en el municipio fue de 4.3 integrantes, mientras que en el estado el tamaño promedio fue de 4.4 integrantes.

• El grado promedio de escolaridad de la población de 15 años o más en el municipio era en 2010 de 5.2, frente al grado promedio de escolaridad de 6.7 en la entidad. • En 2010, el municipio contaba con 145 escuelas preescolares (2% del total estatal), 157 primarias (1.8% del total) y 37 secundarias (1.9%). Además, el municipio contaba con siete bachilleratos (1%) y cuatro escuelas de formación para el trabajo (0.9%). El municipio también contaba con 21 primarias indígenas (0.7%).

Fuente: Elaboración propia con información de CONEVAL.

• En 2010, 68,239 individuos (85.3% del total de la población) se encontraban en pobreza, de los cuales 38,345 (47.9%) presentaban pobreza moderada y 29,895 (37.4%) estaban en pobreza extrema.

• En 2010, la condición de rezago educativo afectó a 44.9% de la población, lo que significa que 35,894 individuos presentaron esta carencia social.

• El porcentaje de individuos que reportó habitar en viviendas con mala calidad de materiales y espacio insuficiente fue de 18.1% (14,484 personas). • El porcentaje de personas que reportó habitar en viviendas sin disponibilidad de servicios básicos fue de 58.6%, lo que significa que las condiciones de vivienda no son las adecuadas para 46,928 personas. • La incidencia de la carencia por acceso a la alimentación fue de 24.6%, es decir una población de 19,699 personas.

Las incidencias de los rubros de infraestructura social a los que se destinarán los recursos del FAIS son:

	<b>ESTUDIO DEMOGRAFICO LA TRINITARIA</b>	
<b>Fecha de elaboración: 01/03/2020</b>	<b>Fecha de actualización: /04/2020</b>	<b>Página 23 de 35</b>

- Viviendas que no disponen de drenaje (30.2% del total), viviendas que no disponen de agua entubada de la red pública (24.3%), viviendas con piso de tierra (15.8%), viviendas sin ningún bien (7.9%), viviendas con un solo cuarto (4.1%) y viviendas que no disponen de energía eléctrica (2.1%).

Las incidencias en otros indicadores de rezago social son:

- Población de 15 años y más con educación básica incompleta (79.2% del total), viviendas que no disponen de lavadora (68.4%), viviendas que no disponen de refrigerador (45%), población sin derechohabencia a servicios de salud (43.9%), población de 15 años o más analfabeta (18.2%), población de 6 a 14 años que no asiste a la escuela (10.9%) y viviendas sin excusado/sanitario (2.3%).

**d).- Economía:**

En el año 2000, la Población Económicamente Activa del municipio fue de 18.265 habitantes; de la cual el 80,22% realizaba actividades agropecuarias, el 7,06% laboraba en la industria de la transformación y el 10,76% se dedicaba al comercio o la oferta de servicios.

**e).-Infraestructura:**

En el año 2000, el municipio disponía de cuatro oficinas postales y una oficina de telégrafos y correos, y una red telefónica.

**f).- Carretera:**

Según la Secretaría de Comunicaciones y Transportes de México (SCT) en el año 2000, el municipio contaba con una red carretera de 438,6 km. Integrados principalmente por la red rural de la SCT (194,8 km), red de la Comisión Estatal de Caminos de Chiapas (152 km) y caminos rurales construidos por otras instituciones públicas mexicanas (91,8 km). La red



	<b>ESTUDIO DEMOGRAFICO LA TRINITARIA</b>	
Fecha de elaboración: 01/03/2020	Fecha de actualización: /04/2020	Página 24 de 35

carretera del municipio representa el 16,4% de la región económica chiapaneca III Fronteriza. La carretera más frecuentada por el turismo es La Trinitaria-Lagos de Montebello, que comunica con las ruinas de Chinkultic, El Parque Nacional Lagunas de Montebello y el Hotel Parador Santa María.

**g).- Religión:**

Según datos del INEGI en el año 2000, el 67,59% de la población municipal profesaba el catolicismo, 6,93% protestantismo y 7,17% doctrinas bíblicas no evangélicas. El 17,14% de la población municipal no profesa ningún credo.

**g) Educación:**

Según el INEGI en el año 2000, el 21,45% de la población municipal era analfabeta. De la población municipal mayor de 15 años, 33,83% tuvo primaria incompleta, 33,05% completó los estudios de primaria y 11,26% cursó algún grado de instrucción posterior a este nivel.

NomLoc	POc SecP %	POcu SecS %	POcu SecT %	NE %
Trinitaria, La	20.8	25.4	47.8	6.0
PRINCIPALES Lázaro Cárdenas	90.7	4.5	4.3	0.5
José Maria Morelos	91.1	0.8	0.8	7.3
LOCALIDADES Porvenir Agrarista, El	85.8	6.9	6.0	1.3
Esperanza, La	80.1	12.7	4.9	2.4

	<b>ESTUDIO DEMOGRAFICO LA TRINITARIA</b>	
<b>Fecha de elaboración: 01/03/2020</b>	<b>Fecha de actualización: /04/2020</b>	<b>Página 25 de 35</b>

Rodolfo Figueroa	79.1	6.1	13.9	0.9
Hidalgo	95.0	3.1	1.6	0.3
Gloria, La	87.8	5.7	4.8	1.7
Delicias, Las	87.5	2.1	9.7	0.8
Álvaro Obregón	97.9	1.1	0.0	0.9

**\*Localidades Urbanas 2**

**\*Localidades Rurales 452**

### 5).-DAÑOS A LA SALUD:

Esta fundamenta en su régimen de producción en el uso y transformación de los recursos naturales, siendo su primordial fuente de ingresos el sector secundario enfocado en actividades de minería, manufactura, electricidad, agua y construcción, y del sector primario, que comprende la producción agrícola, ganadera, forestal y pesquera. Estas actividades representan una fuente generadora de residuos sólidos significativa en la entidad, adicional a la generación doméstica. La generación de residuos en la entidad, actualmente es atendida mediante su disposición en tiraderos a cielo abierto, sin previa separación de subproductos potencialmente reciclables. Estas prácticas afectan la calidad ambiental en el municipio, ocasionando graves problemas de contaminación a los recursos naturales, así como daños directos e indirectos a la salud de la población y representan una amenaza a las actividades turísticas de la entidad.

	<b>ESTUDIO DEMOGRAFICO LA TRINITARIA</b>	
Fecha de elaboración: 01/03/2020	Fecha de actualización: /04/2020	Página 26 de 35

## 6).- RECURSOS Y SERVICIOS DE SALUD:

Las unidades médicas en el municipio eran 15 (1.1% del total de unidades médicas del estado).

- El personal médico era de 32 personas (0.6% del total de médicos en la entidad) y la razón de médicos por unidad médica era de 2.1, frente a la razón de 4.1 en todo el estado.

En el mismo año, el porcentaje de personas sin acceso a servicios de salud fue de 55.6%, equivalente a 44,494 personas.

- La carencia por acceso a la seguridad social afectó a 91.5% de la población, es decir 73,205 personas se encontraban bajo esta condición.

## 7) COMENTARIOS FINALES

Al iniciar el proyecto tuvimos que investigar de diferentes fuentes para poder llegar a un trabajo acertado, para esto nosotros tuvimos que ir a Trinitaria y hablar en presidencia sobre el proyecto que teníamos seleccionado, es decir, hacer el estudio demográfico de la trinitaria.

Antes de todo esto teníamos que preparar algo y estar un poco informados sobre estos datos, investigamos un poco en el padrón 2010, y en INEGI, fuentes confiables con las que podríamos investigar.

Nosotros inmediatamente después de investigar, hicimos un oficio para el presidente, el señor Ervin Leonel Pérez Alfaro, en el cual nosotras pedíamos cierta autorización para dicha información, esto implicaba ir con distintas áreas de presidencia y que ellos nos ayudaran con esto.

Le llevamos el oficio al presidente municipal y él nos lo autorizo, firmo el oficio y así fue como comenzamos a trabajar. Primero presentándonos en la presidencia y pedir ayuda en

	<b>ESTUDIO DEMOGRAFICO LA TRINITARIA</b>	
<b>Fecha de elaboración: 01/03/2020</b>	<b>Fecha de actualización: /04/2020</b>	<b>Página 27 de 35</b>

el área de cultura y obras públicas, estas dos áreas fueron las que más nos proporcionaron información, también ayudo un poco el área de turismo, ya que con preguntamos sobre los lugares más visitados y en cuales podemos encontrar una flora y fauna impresionante.

En el proyecto también incluiríamos información acerca de demografía dinámica, por lo que pedimos también fotos, sobre como el municipio era antes de sus desarrollos que ha tenido.

Para esta parte, no solo acudimos en presidencia, si no también con algunos señores que han vivido años en el municipio y estos tienen mucho que contar, los cambios tanto buenos y malos que el municipio ha enfrentado, y como la gente ha podido superarlos.

Con toda esta información ya recaudada comenzamos hacer este proyecto. Unimos todo, también buscando algunas cosas en fuentes confiables en internet para complementar y tener un trabajo con una mayor calidad.

Hicimos este trabajo para poder saber sobre la demografía de trinitaria y lo que esta incluye, esperamos haber cumplido con toda la información necesaria y así tener un conocimiento más amplio sobre cierta investigación.

## **8) PRPUESTAS**

En el municipio de Trinitaria, hay muchas cosas que mejorar, sin embargo, unas son más importantes que otras, es decir, todas tienen su importancia, pero hay que saber distinguir de qué grado es cada una. Hablaremos de cada uno de los temas:

- Educación:

En cada colonia/ranchería que este municipio tiene, hay jóvenes con ganas de seguir estudiando, aunque muchos no tienen los recursos, otros quizá si puedan. Con el nuevo presidente que entro, se han estado realizando más apoyos públicos para cada uno de los habitantes, en la Colonia Lázaro Cárdenas arreglo el COBACH que ya tenían, lo hizo un

	<b>ESTUDIO DEMOGRAFICO LA TRINITARIA</b>	
<b>Fecha de elaboración: 01/03/2020</b>	<b>Fecha de actualización: /04/2020</b>	<b>Página 28 de 35</b>

poco más amplio, con bibliotecas un poco más llenas. En la colonia de Guerrero, también arreglo la escuela y las aumentaron su literatura en bibliotecas. En Carmen Khan, una colonia que esta al final del municipio y es frontera con Guatemala construyo un COBACH para que más personas siguieran estudiando, y tuviera una mejor educación.

Sabemos que falta mucho, pero se va avanzando en cuanto a la educación, y se van mejorando un poco más las cosas.

- Salud:

En cuestión de la salud, hay mucho que mejorar, por ejemplo, tan solo en la cabecera municipal, solo hay un centro de salud, hay consultorios privados, pero muy poca gente puede pagarse su salud, en cambio, es recomendable hacer más grande el centro de salud o construir otra en el que haya más espacio y todos puedan ser atendidos en tiempo y forma.

En cada una de las colonias, hay un centro de salud, muy pequeño, en el que muchas veces no se cuenta con doctores, solo enfermeras, y no hay quien atienda tras una emergencia.

Es recomendable hacer campañas de salud en las rancherías, para que las personas sepan que pasa y como deben cuidarse, abarcar temas nuevos, innovadores y, sobre todo, entendibles.

También hacer más campañas de salud, de alimentos, lavado de manos, y tomar en cuenta a todas las edades, poniendo más en énfasis a los adultos de tercera edad y en niños mejores de 5 años.

Como hemos visto, la pirámide poblacional según INEGI hay muchos nacimientos, tanto

	<b>ESTUDIO DEMOGRAFICO LA TRINITARIA</b>	
<b>Fecha de elaboración: 01/03/2020</b>	<b>Fecha de actualización: /04/2020</b>	<b>Página 29 de 35</b>

de hombres como mujeres, pero también así son las muertes de cada uno de ellos, y muy pocos logran llegar a una edad avanzada.

Es recomendable dar una mejor atención a la población en centros de salud, y que estas personas puedan tener más facilidad a una salud digna y a un precio razonable. En las comunidades se conocen por parteras, a los que atienden los partos de las embarazadas, es recomendable certificar a estas personas para una mayor atención.

- **Economía:**

Con respecto a la economía, es muy baja, no se encuentran trabajos fácilmente, y si encuentras, es un sueldo mínimo, las personas tienen nada más lo necesario. Es necesario poner como mas empresas, y negocios, en el que mucha gente pueda ser contratada. Es necesario tener en cuenta la economía, pues de esta manera también se basan de un país desarrollado

- **Turismo:**

Las personas que viven en lugares turísticos ven como negocio todo, es recomendable que las personas mantengan en buen estado, ya La Trinitaria tiene un buen terreno que es muy conocido y bueno para promocionar, tiene fauna y flora muy extensa y eso puede ser indispensable en algún momento.

Cuidar de las áreas turísticas y de todo el municipio también sin duda hablara bien y por supuesto, de la población

	<b>ESTUDIO DEMOGRAFICO LA TRINITARIA</b>	
Fecha de elaboración: 01/03/2020	Fecha de actualización: /04/2020	Página 30 de 35

## 9) ANEXOS

## 10) CONCLUSION

Su población en el año del 2005 eran 60,417 habitantes, su población en 20 eran 72,769 habitantes, su densidad de población es de población es de 45.24 habitantes/Km<sup>2</sup>, su tipo de urbanización es no urbano. Sus colindancias al noroeste Las Margaritas; al noroeste Comitán de Domínguez; al norte La Independencia; al sur Frontera Comalapa, y al Suroeste Socoltenango y Tzimol. La Trinitaria cuenta con cobertura del Programa para el Desarrollo de Zonas Prioritarias (PDZP), este programa ayuda a contribuir a elevar el acceso al capital físico en los territorios que presentan marginación rezago social y pobreza en el país, mediante la provisión de servicios básicos y calidad de la vivienda e infraestructura social comunitaria y como objetivo específico es dotar con servicios básicos, calidad en la vivienda e infraestructura social comunitaria a las localidades ubicadas en las Zonas de Atención Prioritaria para áreas rurales y las localidades con muy alta y alta marginación en municipios de media marginación.

La Trinitaria tiene un tipo de municipio con un grado de marginación alto. La Trinitaria participo como municipio de la Cruzada Nacional contra el Hambre. Según el INEGI en el año 2000, el 21,45% de la población municipal era analfabeta. De la población municipal mayor de 15 años, 33,83% tuvo primaria

	<b>ESTUDIO DEMOGRAFICO LA TRINITARIA</b>	
<b>Fecha de elaboración: 01/03/2020</b>	<b>Fecha de actualización: /04/2020</b>	<b>Página 31 de 35</b>

incompleta, 33,05% completó los estudios de primaria y 11,26% cursó algún grado de instrucción posterior a este nivel.

Finalmente en cuanto a sus viviendas y servicios públicos en el año 2000 el 95,95% de las viviendas particulares habitadas en el municipio eran propiedad de sus habitantes y el 3,23% no eran propias. En promedio, cada vivienda del municipio era ocupada por 4,76 habitantes. Los materiales predominantes en los pisos de las viviendas eran: 46,59% de tierra y 51,12% de cemento y firme. Los materiales de las paredes eran: 46,98% de madera y de tabique, 26,22%. Los materiales de los techos eran: 84,00% de lámina de asbesto y de teja 6,32%. El 91,30% de las viviendas disponían de energía eléctrica, 57,52% de agua entubada y el 19,71% de drenaje.

#### **BIBLIOGRAFIA:**

<http://www.inafed.gob.mx/work/enciclopedia/EMM07chiapas/municipios/07099a.htm>

<https://www.naturalista.mx/places/wikipedia/Parque%20Nacional%20Lagunas%20de%20Montebello>

[https://www.gob.mx/cms/uploads/attachment/file/32888/Chiapas\\_099.pdf](https://www.gob.mx/cms/uploads/attachment/file/32888/Chiapas_099.pdf)

<http://www.microrregiones.gob.mx/catloc/LocdeMun.aspx?tipo=clave&campo=loc&ent=07&mun=099>

[https://www.gob.mx/cms/uploads/attachment/file/32888/Chiapas\\_099.pdf](https://www.gob.mx/cms/uploads/attachment/file/32888/Chiapas_099.pdf)[http://ciudadesrurales.chiapas.gob.mx/coespo/sociodemografico/PS\\_La%20Trinitaria.pdf](http://ciudadesrurales.chiapas.gob.mx/coespo/sociodemografico/PS_La%20Trinitaria.pdf)





## ESTUDIO DEMOGRAFICO LA TRINITARIA



Fecha de elaboración: 01/03/2020

Fecha de actualización: /04/2020

Página 32 de 35



## ESTUDIO DEMOGRAFICO LA TRINITARIA



Fecha de elaboración: 01/03/2020

Fecha de actualización: /04/2020

Página 33 de 35



## ESTUDIO DEMOGRAFICO LA TRINITARIA



Fecha de elaboración: 01/03/2020

Fecha de actualización: /04/2020

Página 34 de 35



## ESTUDIO DEMOGRAFICO LA TRINITARIA



Fecha de elaboración: 01/03/2020

Fecha de actualización: /04/2020

Página 35 de 35