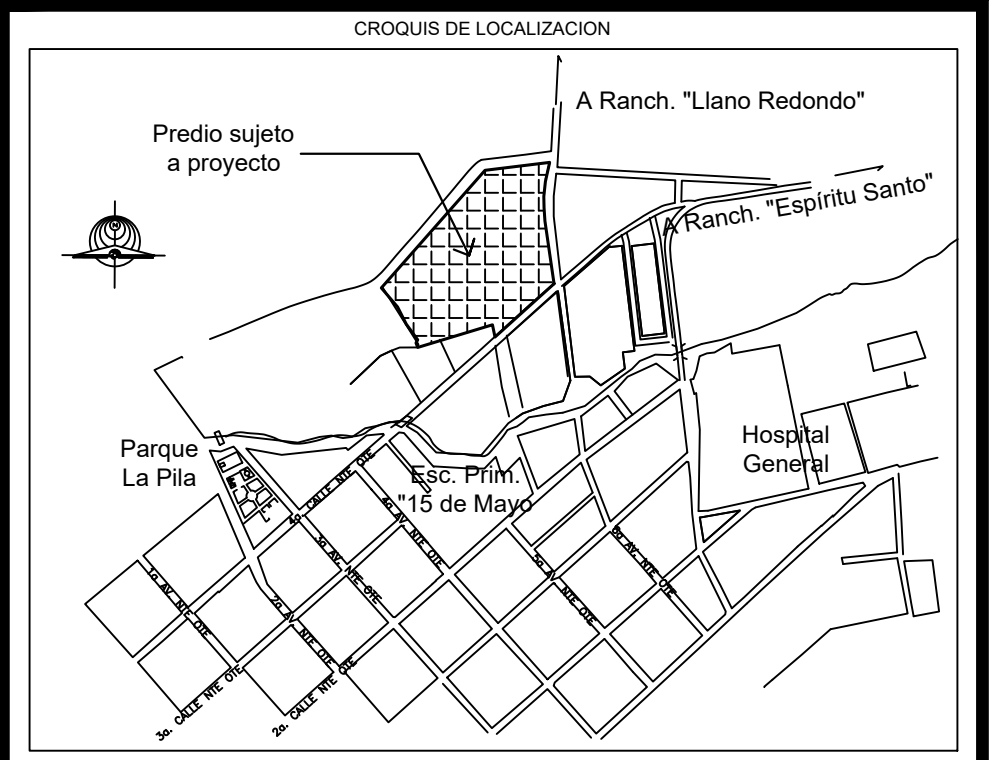
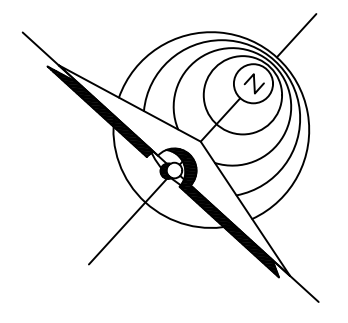
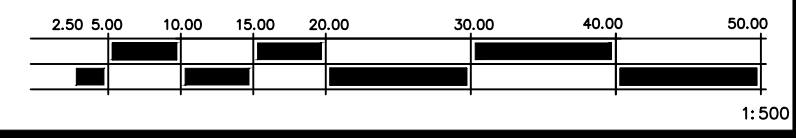


PLANTA ARQUITECTONICA DE CONJUNTO
 ESC: 1:500



Concepto arquitectónico

El concepto que se usó para el diseño del edificio, parte de lo general a lo particular; es decir, el producto no es obra exclusiva de la imaginación del arquitecto, se va dando forma a través de un trabajo de investigación metodológica en el que se incluye la analogía de casos y aspectos propios del municipio de Las Margaritas, como es su modo general de vida, sus antecedentes históricos, su contexto natural (topografía, clima, vegetación, imagen urbana, costumbres y tradiciones).

De esta información se tomaron tres aspectos importantes para el diseño: el territorio (microrregiones); la población (etnias) y el factor de producción (maíz) que, integrados, generan el concepto del municipio de Las Margaritas en sí.

De esta manera la techumbre está modulada en nueve formas geométricas con diferentes alturas que representan cada una de las microrregiones del municipio; los colores usados en los componentes arquitectónicos ubicados en la parte superior de los paramentos, representan el colorido de cada una de las etnias; los arcos ojivales dispuestos a lo largo del perímetro del edificio son una extracción de la parte superior de una mazorca de maíz que es el producto que unifica a toda la población sea ésta indígena o mestiza; por último, el color amarillo ambarino de los muros, se tomó del color tan peculiar que tiene la tortilla del tzejeb como derivado del maíz y, de paso, símbolo de identidad de los margaritenses.

CUADRO DE CONSTRUCCION

LADO	EST	PV	RUMBO	DIST.	V	COORDENADAS	
						Y	X
					1	1,804,795.16	608,806.31
					2	1,804,817.47	608,880.15
1	2	N	73°11'29.85" E	77.13	2	1,804,801.60	608,883.48
2	3	S	11°51'38.47" E	16.22	3	1,804,870.87	608,960.27
3	4	N	47°56'42.09" E	103.42	4	1,804,952.56	608,948.40
4	5	N	08°16'22.33" W	82.54	5	1,804,969.84	608,947.31
5	6	N	03°35'48.72" W	17.32	6	1,804,984.45	608,946.93
6	7	N	01°30'04.91" W	14.61	7	1,805,003.98	608,949.01
7	8	N	06°05'06.52" E	19.65	8	1,805,028.87	608,954.59
8	9	N	12°37'55.10" E	25.51	9	1,805,018.59	608,870.49
9	10	S	83°01'45.64" W	84.73	10	1,804,865.53	608,735.45
10	11	S	41°25'17.06" W	204.11	11	1,804,828.04	608,769.05
11	12	S	41°51'55.74" E	50.35	12	1,804,795.16	608,806.31
12	1	S	48°34'42.94" E	49.69	1		

Plano:	Arquitectónico	Cuatrimstre:	
Propiedad de:			
Ubicación:			
Superficie del predio:	03-26-72.67 ha.	Escala:	1:500
		Fecha:	MAR-2020
Catedrático:			
Materia:			
Alumnos:			